



EVROPSKÁ UNIE
Evropské strukturální a investiční fondy
Operační program Doprava


Ministerstvo dopravy
Státní fond dopravní
infrastruktury



| | | | |
|-----------|-------|-------|-----------------|
| | | | ČÍSLO SOUPRAVY: |
| | | | |
| | | | |
| REVIZE Č. | DATUM | ZMĚNA | |



SUDOP BRNO, spol. s r.o.
Kounicova 26
611 36 Brno



MORAVIA CONSULT Olomouc a.s.

LEGIONÁŘSKÁ 8 , 772 00 Olomouc

tel.: +420 585 570 444

IDS: kjee9md

e-mail: moravia@moravia.cz

<http://www.moravia.cz>

| | | | | |
|----------------------------------------------------------|----------------------------------------------------------------------------------------------|------------------------------------------------------------|--------------------------------------------------------|---------------|
| OBJEDNAVATEL: | SŽDC, S.O., DLÁŽDĚNÁ 1003/7, 110 00 PRAHA 1 STAVEBNÍ SPRÁVA VÝCHOD (ORGANIZAČNÍ JEDNOTKA) | | tel. : +420 972 625 804 E-mail: sudop@sudop-brno.cz | |
| PROFESNÍ SKUPINA: | 14 GEODETI | VEDOUČÍ PROF. SKUPINY ING. JAN KLECKER | ŘEDITEL ING. JIŘÍ MOLÁK | |
| ODPOVĚDNÝ PROJ. ZAKÁZKY ING. KAMIL CHMELA | ODPOVĚDNÝ PROJ. PS, SO DLE PŘÍLOH | NAVRHL, VYPRACOVAL ING. MILADA NEZVALOVÁ <i>Klrm</i> | KONTROLOVAL ING. JAN KLECKER <i>Kla</i> | |
| KRAJ: ZLÍNSKÝ | POVĚŘENÝ OÚ: OTROKOVICE, ZLÍN, VIZOVICE | | STUPEŇ: PŘÍPRAVNÁ DOKUMENTACE | |
| MODERNIZACE A ELEKTRIZACE TRATI OTROKOVICE - VIZOVICE | | | ZAK. ČÍSLO 15063-01-0217 | ARCH. ČÍSLO |
| | | | MĚŘITKO | POČET FORMÁTŮ |
| | | | DATUM: 02/2017 | |
| MÍSTOPISY | | | ČÁST DOKUM. F.3.2 | PŘÍLOHA |

GEODETICKÉ ÚDAJE O PBPP

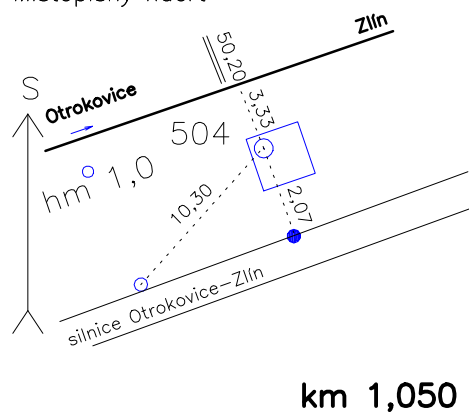
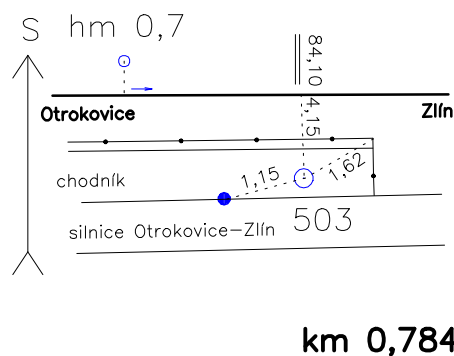
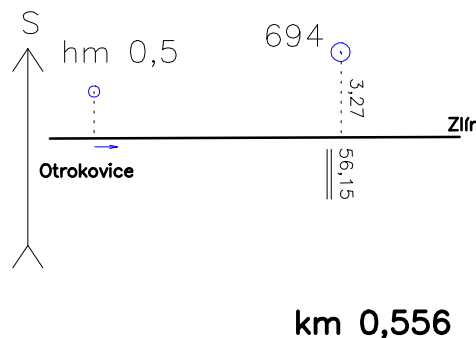
Str. 1

| | | | | | |
|-----------------------------------------------|-------|------------------------|----|-------------------|------------------|
| Bod | Třída | Bod zřídila org. , rok | Y | 531099.658 | SMO – 5 |
| 691 | 2 | SŽG OLOMOUČ,2016 | X | 1166983.911 | Místopisný náčrt |
| Orientační jižník na bod | ° | ' | '' | Nadm. výška (Bpv) | niv. 188.015 |
| Popis, způsob stabilizace a určení bodu | | | | Nárys nebo detail | |
| GEOHŘEB v základu stožáru č.47A vpravo trati | | | | | km 0,556 |
| gnet | | | | | |
| Poznámky : km 0.240 | | | | | |
| Bod | Třída | Bod zřídila org. , rok | Y | 531106.828 | SMO – 5 |
| 692 | 2 | SŽG OLOMOUČ,2016 | X | 1167107.330 | Místopisný náčrt |
| Orientační jižník na bod | ° | ' | '' | Nadm. výška (Bpv) | niv. 196.368 |
| Popis, způsob stabilizace a určení bodu | | | | Nárys nebo detail | |
| GEOHŘEB v asf. chodníku nadjezdu vpravo trati | | | | | |
| gnet | | | | | |
| Poznámky : km 0.258 | | | | | |
| Bod | Třída | Bod zřídila org. , rok | Y | 530960.346 | SMO – 5 |
| 693 | 2 | SŽG OLOMOUČ,2016 | X | 1167120.849 | Místopisný náčrt |
| Orientační jižník na bod | ° | ' | '' | Nadm. výška (Bpv) | niv. 190.595 |
| Popis, způsob stabilizace a určení bodu | | | | Nárys nebo detail | |
| GEOHŘEB na nadjezdu vpravo trati | | | | | km 0,405 |
| gnet | | | | | |
| Poznámky : km 0.405 | | | | | |

GEODETICKÉ ÚDAJE O PBPP

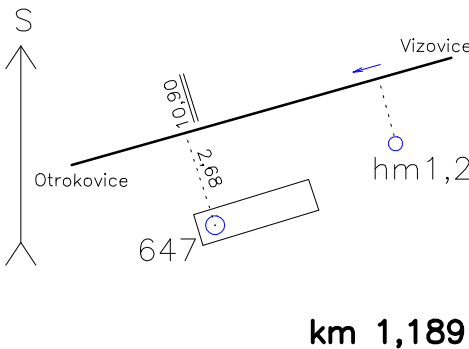
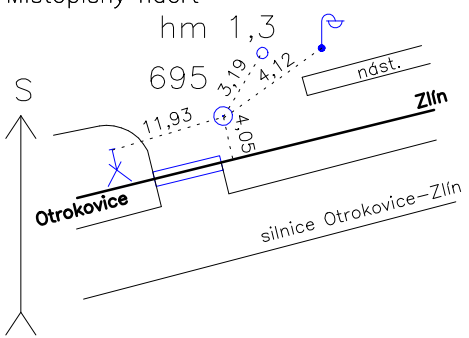
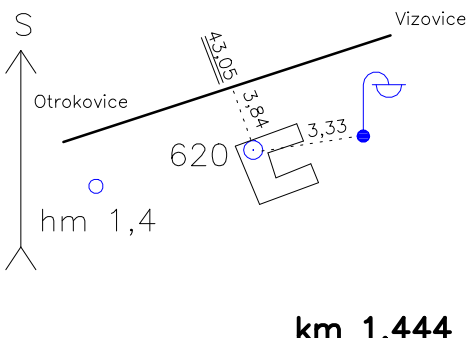
Str.2.....

| | | | | | |
|-----------------------------------------|-------|------------------------|----|-------------------|------------------|
| Bod | Třída | Bod zřídila org. , rok | Y | 530809.907 | SMO – 5 |
| 694 | 2 | SŽG OLOMOUČ, 2016 | X | 1167126.552 | Místopisný náčrt |
| Orientační jižník na bod | ° | ' | '' | Nadm. výška (Bpv) | niv. 190.547 |
| Popis, způsob stabilizace a určení bodu | | | | Nárys nebo detail | |
| kámen M2(HŘEB.ZN.) vlevo trati | | | | | |
| gnet | | | | | |
| Poznámky : | | | | km 0,556 | |
| OTZ. | | | | | |
| Bod | Třída | Bod zřídila org. , rok | Y | 530596.364 | SMO – 5 |
| 503 | 1 | SŽG OLOMOUČ, 2016 | X | 1167196.211 | Místopisný náčrt |
| Orientační jižník na bod | ° | ' | '' | Nadm. výška (Bpv) | niv. 190.924 |
| Popis, způsob stabilizace a určení bodu | | | | Nárys nebo detail | |
| GEOHŘEB v asfalt. chodníku vpravo trati | | | | | |
| gnet | | | | | |
| Poznámky : | | | | km 0.784 | |
| Bod | Třída | Bod zřídila org. , rok | Y | 530336.594 | SMO – 5 |
| 504 | 1 | SŽG OLOMOUČ, 2016 | X | 1167161.337 | Místopisný náčrt |
| Orientační jižník na bod | ° | ' | '' | Nadm. výška (Bpv) | niv. 190.119 |
| Popis, způsob stabilizace a určení bodu | | | | Nárys nebo detail | |
| HŘEB v betonovém základu vpravo trati | | | | | |
| gnet | | | | | |
| Poznámky : | | | | km 1.050 | |



GEODETICKÉ ÚDAJE O PBPP

Str. 3

| | | | | | |
|--------------------------------------------|-------|------------------------|----|-------------------|------------------------------------------------------------------------------------------------------|
| Bod | Třída | Bod zřídila org. , rok | Y | 530217.220 | SMO – 5 |
| 647 | 2 | SŽG OLOMOUC,2016 | X | 1167133.398 | Místopisný náčrt |
| Orientační jižník na bod | ° | ' | '' | Nadm. výška (Bpv) | niv. 190.252 |
| | g | c | cc | | |
| Popis, způsob stabilizace a určení bodu | | | | Nárys nebo detail |  <p>km 1,189</p> |
| Hřeb na propustku vpravo trati | | | | | |
| gnet | | | | | |
| Poznámky : km 1.189 | | | | | |
| Bod | Třída | Bod zřídila org. , rok | Y | 530097.978 | SMO – 5 |
| 695 | 2 | SŽG OLOMOUC,2016 | X | 1167099.215 | Místopisný náčrt |
| Orientační jižník na bod | ° | ' | '' | Nadm. výška (Bpv) | niv. 190.620 |
| | g | c | cc | | |
| Popis, způsob stabilizace a určení bodu | | | | Nárys nebo detail |  <p>km 1,297</p> |
| HŘEB v asfaltu vlevo trati | | | | | |
| gnet | | | | | |
| Poznámky : km 1.297 | | | | | |
| Bod | Třída | Bod zřídila org. , rok | Y | 529943.570 | SMO – 5 |
| 620 | 1 | SŽG OLOMOUC,2016 | X | 1167071.919 | Místopisný náčrt |
| Orientační jižník na bod | ° | ' | '' | Nadm. výška (Bpv) | niv. 190.978 |
| | g | c | cc | | |
| Popis, způsob stabilizace a určení bodu | | | | Nárys nebo detail |  <p>km 1,444</p> |
| GEOHŘEB v betonu kanal.šachty vpravo trati | | | | | |
| gnet | | | | | |
| Poznámky : km 1.444 | | | | | |

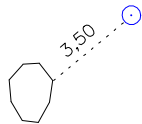
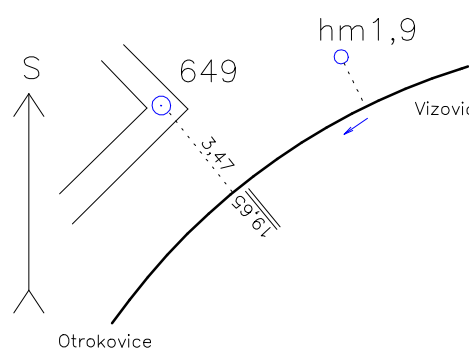
GEODETICKÉ ÚDAJE O PBPP

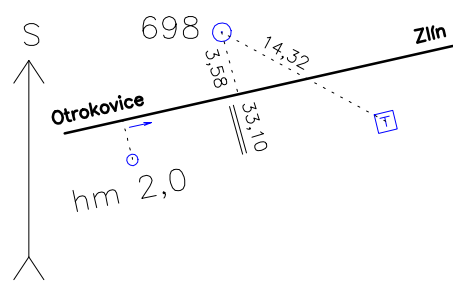
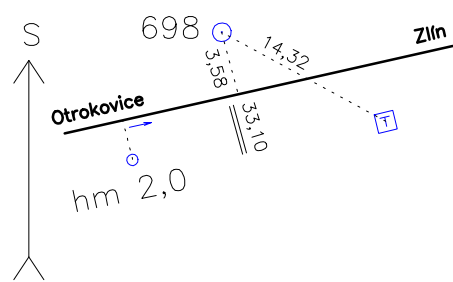
Str.4.....

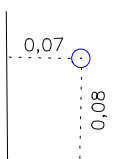
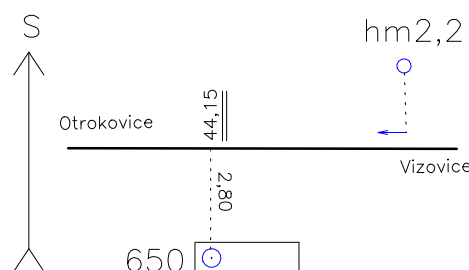
| | | | | | |
|------------------------------------------------|-------|------------------------|-------------------|-----------------|------------------|
| Bod | Třída | Bod zřídila org. , rok | Y | 529813.825 | SMO – 5 |
| 696 | 2 | SŽG OLOMOUC,2016 | X | 1167038.012 | Místopisný náčrt |
| Orientační jižník na bod | | o ' '' g c cc | Nadm. výška (Bpv) | niv. 191.978 | |
| Popis, způsob stabilizace a určení bodu | | | Nárys nebo detail | | |
| kámen M2(HŘEB.ZN.) vpravo trati | | | | | |
| gnet | | | | | |
| Poznámky : km 1.580 | | | | | |
| Bod | Třída | Bod zřídila org. , rok | Y | 529687.232 | SMO – 5 |
| 648 | 2 | SŽG OLOMOUC,2016 | X | 1166973.131 | Místopisný náčrt |
| Orientační jižník na bod | | o ' '' g c cc | Nadm. výška (Bpv) | niv. 192.387 | |
| Popis, způsob stabilizace a určení bodu | | | Nárys nebo detail | | |
| hřeb v obrubníku u pilíře vpravo trati | | | | | |
| gnet | | | | | |
| Poznámky : km 1.721 | | | | | |
| Bod | Třída | Bod zřídila org. , rok | Y | 529631.270 | SMO – 5 |
| 697 | 2 | SŽG OLOMOUC,2016 | X | 1166910.072 | Místopisný náčrt |
| Orientační jižník na bod | | o ' '' g c cc | Nadm. výška (Bpv) | niv. 192.259 | |
| Popis, způsob stabilizace a určení bodu | | | Nárys nebo detail | | |
| M2(HŘEB.ZN.) +podzem.kam. deska vlevo trati | | | | | |
| gnet | | | | | |
| Poznámky : km 1.803 | | | | | |

GEODETICKÉ ÚDAJE O PBPP

Str.5.....

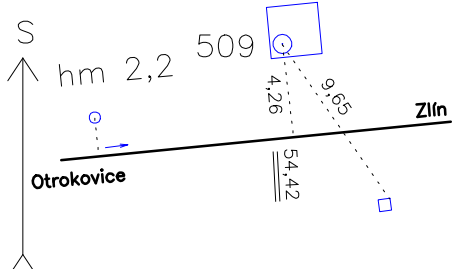
| | | | | | |
|-----------------------------------------|-------|------------------------|----|-----------------------------------------------------------------------------------|------------------------------------------------------------------------------------|
| Bod | Třída | Bod zřídila org. , rok | Y | 529562.705 | SMO – 5 |
| 649 | 2 | SŽG OLOMOUC,2016 | X | 1166869.857 | Místopisný náčrt |
| Orientační jižník na bod | ° | ' | '' | Nadm. výška (Bpv) | niv. 192.387 |
| | g | c | cc | | |
| Popis, způsob stabilizace a určení bodu | | | | Nárys nebo detail | |
| kámen M2(HŘEB.ZN.) vlevo trati | | | |  |  |
| gnet | | | | | |
| Poznámky : | | | | | km 1,880 |
| OTZ. | | | | | km 2.033 |

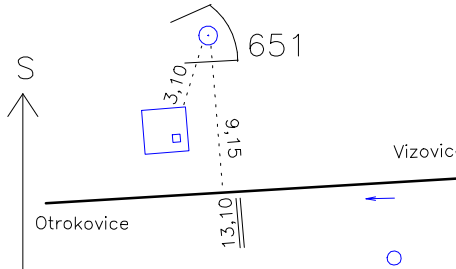
| | | | | | |
|-----------------------------------------|-------|------------------------|----|-------------------------------------------------------------------------------------|-------------------------------------------------------------------------------------|
| Bod | Třída | Bod zřídila org. , rok | Y | 529415.041 | SMO – 5 |
| 698 | 2 | SŽG OLOMOUC,2016 | X | 1166833.259 | Místopisný náčrt |
| Orientační jižník na bod | ° | ' | '' | Nadm. výška (Bpv) | niv. 192.326 |
| | g | c | cc | | |
| Popis, způsob stabilizace a určení bodu | | | | Nárys nebo detail | |
| Hřeb na propustku vpravo trati | | | |  |  |
| gnet | | | | | |
| Poznámky : | | | | | km 2,033 |
| | | | | | km 2.156 |

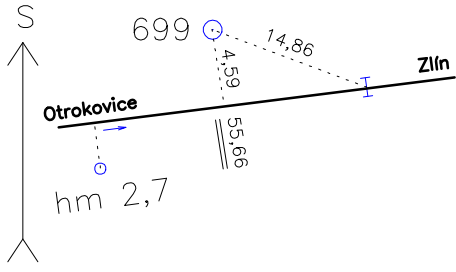
| | | | | | |
|-----------------------------------------|-------|------------------------|----|-------------------------------------------------------------------------------------|--------------------------------------------------------------------------------------|
| Bod | Třída | Bod zřídila org. , rok | Y | 529292.788 | SMO – 5 |
| 650 | 1 | SŽG OLOMOUC,2016 | X | 1166823.889 | Místopisný náčrt |
| Orientační jižník na bod | ° | ' | '' | Nadm. výška (Bpv) | niv. 192.356 |
| | g | c | cc | | |
| Popis, způsob stabilizace a určení bodu | | | | Nárys nebo detail | |
| HŘEB.ZN. vlevo trati | | | |  |  |
| gnet | | | | | |
| Poznámky : | | | | | km 2,156 |
| | | | | | km 2.254 |

GEODETICKÉ ÚDAJE O PBPP

Str.6.....

| | | | | | |
|-----------------------------------------|-------|------------------------|----|------------------------------------------------------------------------------------|------------------|
| Bod | Třída | Bod zřídila org. , rok | Y | 529194.419 | SMO – 5 |
| 509 | 2 | SŽG OLOMOUC,2016 | X | 1166803.751 | Místopisný náčrt |
| Orientační jižník na bod | ° | ' | '' | Nadm. výška (Bpv) | niv. 191.414 |
| | g | c | cc | | |
| Popis, způsob stabilizace a určení bodu | | | | Nárys nebo detail | |
| hřeb v bet. šachtě vlevo trati | | | |  | |
| gnet | | | | | |
| Poznámky : | | | | km 2,254 | |
| | | | | km 2.487 | |

| | | | | | |
|-----------------------------------------|-------|------------------------|----|-------------------------------------------------------------------------------------|------------------|
| Bod | Třída | Bod zřídila org. , rok | Y | 528965.173 | SMO – 5 |
| 651 | 2 | SŽG OLOMOUC,2016 | X | 1166768.508 | Místopisný náčrt |
| Orientační jižník na bod | ° | ' | '' | Nadm. výška (Bpv) | niv. 192.336 |
| | g | c | cc | | |
| Popis, způsob stabilizace a určení bodu | | | | Nárys nebo detail | |
| kámen M2(HŘEB.ZN.) vlevo trati | | | |  | |
| gnet | | | | | |
| Poznámky : | | | | km 2,487 | |
| | | | | km 2.756 | |

| | | | | | |
|-----------------------------------------|-------|------------------------|----|--------------------------------------------------------------------------------------|------------------|
| Bod | Třída | Bod zřídila org. , rok | Y | 528698.114 | SMO – 5 |
| 699 | 2 | SŽG OLOMOUC,2016 | X | 1166733.470 | Místopisný náčrt |
| Orientační jižník na bod | ° | ' | '' | Nadm. výška (Bpv) | niv. 194.945 |
| | g | c | cc | | |
| Popis, způsob stabilizace a určení bodu | | | | Nárys nebo detail | |
| kámen M2(HŘEB.ZN.) vpravo trati | | | |  | |
| gnet | | | | | |
| Poznámky : | | | | km 2,756 | |
| | | | | km 3.003 | |
| OTZ. | | | | | |

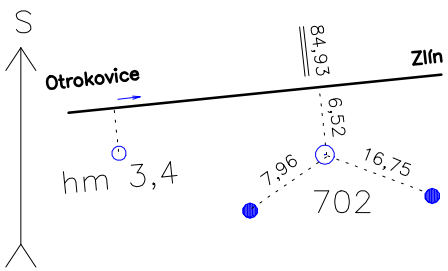
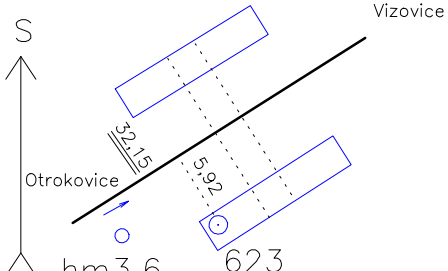
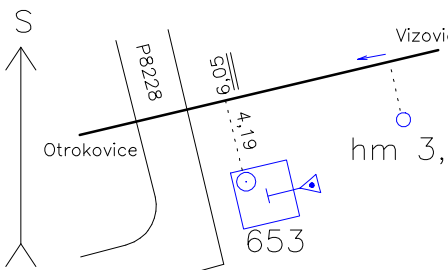
GEODETICKÉ ÚDAJE O PBPP

Str.7.....

| | | | | | |
|--------------------------------------------|-------|------------------------|----|-------------------|------------------|
| Bod | Třída | Bod zřídila org. , rok | Y | 528448.245 | SMO – 5 |
| 700 | 2 | SŽG OLOMOUC,2016 | X | 1166713.810 | Místopisný náčrt |
| Orientační jižník na bod | ° | ' | '' | Nadm. výška (Bpv) | niv. 197.663 |
| | g | c | cc | | |
| Popis, způsob stabilizace a určení bodu | | | | Nárys nebo detail | |
| kámen M2(HŘEB.ZN.) vpravo trati | | | | | km 3,003 |
| gnet | | | | | |
| Poznámky : | | | | | km 3.245 |
| OTZ. | | | | | |
| Bod | Třída | Bod zřídila org. , rok | Y | 528208.545 | SMO – 5 |
| 701 | 2 | SŽG OLOMOUC,2016 | X | 1166719.875 | Místopisný náčrt |
| Orientační jižník na bod | ° | ' | '' | Nadm. výška (Bpv) | niv. 199.918 |
| | g | c | cc | | |
| Popis, způsob stabilizace a určení bodu | | | | Nárys nebo detail | |
| hřeb na mostě vlevo trati | | | | | km 3,245 |
| gnet | | | | | |
| Poznámky : | | | | | km 3.372 |
| Bod | Třída | Bod zřídila org. , rok | Y | 528080.835 | SMO – 5 |
| 652 | 2 | SŽG OLOMOUC,2016 | X | 1166718.591 | Místopisný náčrt |
| Orientační jižník na bod | ° | ' | '' | Nadm. výška (Bpv) | niv. 200.962 |
| | g | c | cc | | |
| Popis, způsob stabilizace a určení bodu | | | | Nárys nebo detail | |
| hřeb v betonu pod nadjezdem vlevo trati | | | | | km 3,372 |
| gnet | | | | | |
| Poznámky : | | | | | km 3.470 |

GEODETICKÉ ÚDAJE O PBPP

Str.8.....

| | | | | | |
|---------------------------------------------|-------|------------------------|----|-------------------|--------------------------------------------------------------------------------------|
| Bod | Třída | Bod zřídila org. , rok | Y | 527970.041 | SMO – 5 |
| 702 | 2 | SŽG OLOMOUC,2016 | X | 1166718.051 | Místopisný náčrt |
| Orientační jižník na bod | ° | ' | '' | Nadm. výška (Bpv) | niv. 201.091 |
| | g | c | cc | | |
| Popis, způsob stabilizace a určení bodu | | | | Nárys nebo detail |  |
| M2(HŘEB.ZN.) +podzem.kam.deska vpravo trati | | | | | |
| gnet | | | | | |
| Poznámky : | | | | km 3.485 | |
| OTZ | | | | | |
| Bod | Třída | Bod zřídila org. , rok | Y | 527826.420 | SMO – 5 |
| 623 | 1 | SŽG OLOMOUC,2016 | X | 1166689.214 | Místopisný náčrt |
| Orientační jižník na bod | ° | ' | '' | Nadm. výška (Bpv) | niv. 201.024 |
| | g | c | cc | | |
| Popis, způsob stabilizace a určení bodu | | | | Nárys nebo detail |  |
| GEOHŘEB v parapetu propustku vpravo trati | | | | | |
| gnet | | | | | |
| Poznámky : | | | | km 3.633 | |
| Bod | Třída | Bod zřídila org. , rok | Y | 527561.408 | SMO – 5 |
| 653 | 2 | SŽG OLOMOUC,2016 | X | 1166634.853 | Místopisný náčrt |
| Orientační jižník na bod | ° | ' | '' | Nadm. výška (Bpv) | niv. 201.033 |
| | g | c | cc | | |
| Popis, způsob stabilizace a určení bodu | | | | Nárys nebo detail |  |
| hřeb v základu VÚD vpravo trati | | | | | |
| gnet | | | | | |
| Poznámky : | | | | km 3.894 | |

GEODETICKÉ ÚDAJE O PBPP

Str.9.....

| | | | | | |
|-----------------------------------------|-------|------------------------|----|-------------------|------------------|
| Bod | Třída | Bod zřídila org. , rok | Y | 527357.629 | SMO – 5 |
| 625 | 1 | SŽG OLOMOUC,2016 | X | 1166565.327 | Místopisný náčrt |
| Orientační jižník na bod | ° | ' | '' | Nadm. výška (Bpv) | niv. 201.014 |
| | | | g | c | cc |
| Popis, způsob stabilizace a určení bodu | | | | Nárys nebo detail | |
| GEOHŘEB v betonu u váhy vlevo trati | | | | | |
| gnet | | | | | |
| Poznámky : | | | | km 4.113 | |

| | | | | | |
|--------------------------------------------------|-------|------------------------|----|-------------------|------------------|
| Bod | Třída | Bod zřídila org. , rok | Y | 527189.180 | SMO – 5 |
| 703 | 2 | SŽG OLOMOUC,2016 | X | 1166549.721 | Místopisný náčrt |
| Orientační jižník na bod | ° | ' | '' | Nadm. výška (Bpv) | niv. 201.223 |
| | | | g | c | cc |
| Popis, způsob stabilizace a určení bodu | | | | Nárys nebo detail | |
| kámen M2(HŘEB.ZN.) vlevo 1. koleje mezi kolejemi | | | | | |
| gnet | | | | | |
| Poznámky : | | | | km 4.281 | |

| | | | | | |
|-------------------------------------------|-------|------------------------|----|-------------------|------------------|
| Bod | Třída | Bod zřídila org. , rok | Y | 526988.811 | SMO – 5 |
| 654 | 2 | SŽG OLOMOUC,2016 | X | 1166522.738 | Místopisný náčrt |
| Orientační jižník na bod | ° | ' | '' | Nadm. výška (Bpv) | niv. 202.039 |
| | | | g | c | cc |
| Popis, způsob stabilizace a určení bodu | | | | Nárys nebo detail | |
| hřeb v základu lampy–troleje vpravo trati | | | | | |
| gnet | | | | | |
| Poznámky : | | | | km 4.486 | |

GEODETICKÉ ÚDAJE O PBPP

Str.10.....

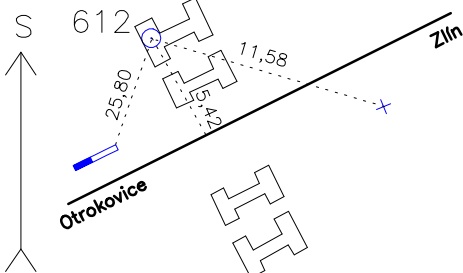
| | | | | | |
|------------------------------------------|-------|---------------------------------------------------------------------------------------------------|-------------------|-------------------|------------------|
| Bod | Třída | Bod zřídila org. , rok | Y | 526802.088 | SMO – 5 |
| 627 | 1 | SŽG OLOMOUC,2016 | X | 1166455.462 | Místopisný náčrt |
| Orientační jižník na bod | | <div><div>°</div><div>'</div><div>''</div></div> <div><div>g</div><div>c</div><div>cc</div></div> | Nadm. výška (Bpv) | niv. 201.796 | <p>km 4,685</p> |
| Popis, způsob stabilizace a určení bodu | | | | Nárys nebo detail | |
| GEOHŘEB v parapetu propustku vlevo trati | | | | | |
| gnet | | | | | |
| Poznámky : km 4.685 | | | | | |

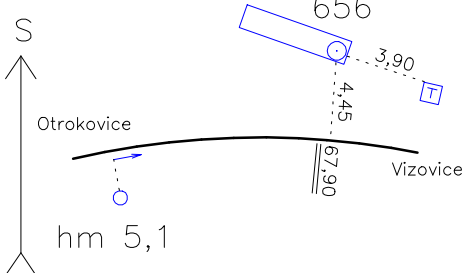
| | | | | | |
|-----------------------------------------|-------|---------------------------------------------------------------------------------------------------|-------------------|-------------------|------------------|
| Bod | Třída | Bod zřídila org. , rok | Y | 526693.084 | SMO – 5 |
| 611 | 1 | SŽG OLOMOUC,2016 | X | 1166425.890 | Místopisný náčrt |
| Orientační jižník na bod | | <div><div>°</div><div>'</div><div>''</div></div> <div><div>g</div><div>c</div><div>cc</div></div> | Nadm. výška (Bpv) | niv. 202.808 | <p>km 4,796</p> |
| Popis, způsob stabilizace a určení bodu | | | | Nárys nebo detail | |
| HŘEB v základu VÚD vlevo trati | | | | | |
| gnet | | | | | |
| Poznámky : km 4.796 | | | | | |

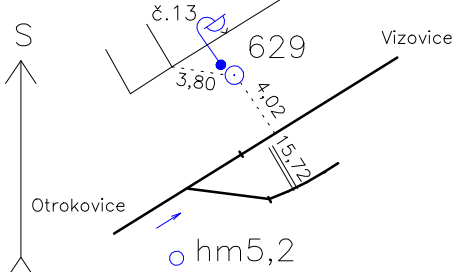
| | | | | | |
|-----------------------------------------|-------|---------------------------------------------------------------------------------------------------|-------------------|-------------------|------------------|
| Bod | Třída | Bod zřídila org. , rok | Y | 526555.552 | SMO – 5 |
| 655 | 2 | SŽG OLOMOUC,2016 | X | 1166412.923 | Místopisný náčrt |
| Orientační jižník na bod | | <div><div>°</div><div>'</div><div>''</div></div> <div><div>g</div><div>c</div><div>cc</div></div> | Nadm. výška (Bpv) | niv. 201.730 | <p>km 4,934</p> |
| Popis, způsob stabilizace a určení bodu | | | | Nárys nebo detail | |
| hřeb na propustku vlevo trati | | | | | |
| gnet | | | | | |
| Poznámky : km 4.934 | | | | | |

GEODETICKÉ ÚDAJE O PBPP

Str. 11

| | | | | | |
|-----------------------------------------|-------|------------------------|----|------------------------------------------------------------------------------------|------------------|
| Bod | Třída | Bod zřídila org. , rok | Y | 526433.896 | SMO – 5 |
| 612 | 1 | SŽG OLOMOUC,2016 | X | 1166399.689 | Místopisný náčrt |
| Orientační jižník na bod | ° | ' | '' | Nadm. výška (Bpv) | niv. |
| | g | c | cc | | 201.448 |
| Popis, způsob stabilizace a určení bodu | | | | Nárys nebo detail | |
| HŘEB v základu propustku vlevo trati | | | |  | |
| gnet | | | | | |
| Poznámky : | | | | | km 5,057 |

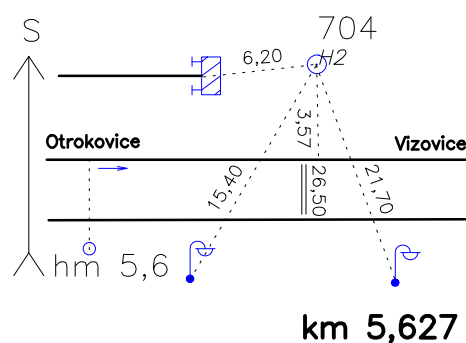
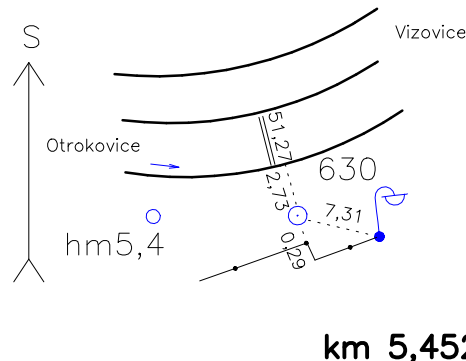
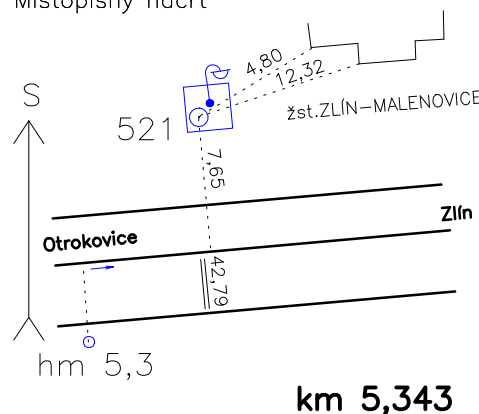
| | | | | | |
|-----------------------------------------|-------|------------------------|----|-------------------------------------------------------------------------------------|------------------|
| Bod | Třída | Bod zřídila org. , rok | Y | 526344.523 | SMO – 5 |
| 656 | 2 | SŽG OLOMOUC,2016 | X | 1166397.113 | Místopisný náčrt |
| Orientační jižník na bod | ° | ' | '' | Nadm. výška (Bpv) | niv. |
| | g | c | cc | | 202.721 |
| Popis, způsob stabilizace a určení bodu | | | | Nárys nebo detail | |
| hřeb na mostě vlevo trati | | | |  | |
| gnet | | | | | |
| Poznámky : | | | | | km 5,168 |

| | | | | | |
|------------------------------------------|-------|------------------------|----|--------------------------------------------------------------------------------------|------------------|
| Bod | Třída | Bod zřídila org. , rok | Y | 526265.936 | SMO – 5 |
| 629 | 1 | SŽG OLOMOUC,2016 | X | 1166404.708 | Místopisný náčrt |
| Orientační jižník na bod | ° | ' | '' | Nadm. výška (Bpv) | niv. |
| | g | c | cc | | 202.467 |
| Popis, způsob stabilizace a určení bodu | | | | Nárys nebo detail | |
| GEOHŘEB v základu lampy č.13 vlevo trati | | | |  | |
| gnet | | | | | |
| Poznámky : | | | | | km 5,216 |

GEODETICKÉ ÚDAJE O PBPP

Str. 12

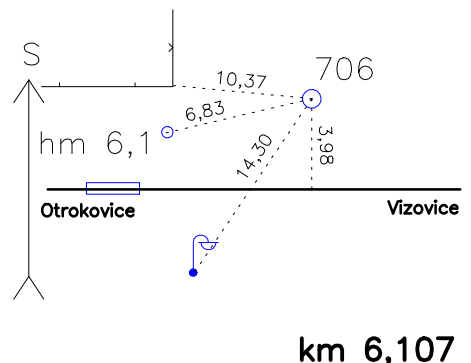
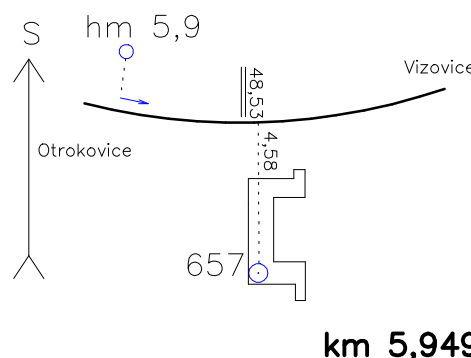
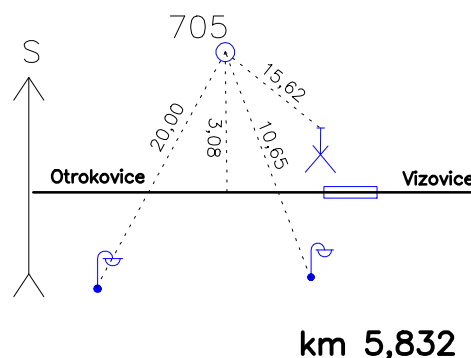
| | | | | | |
|-----------------------------------------|-------|------------------------|----|-------------------|------------------|
| Bod | Třída | Bod zřídila org. , rok | Y | 526147.604 | SMO – 5 |
| 521 | 1 | SŽG OLOMOUC,2016 | X | 1166412.627 | Místopisný náčrt |
| Orientační jižník na bod | o | ' | '' | Nadm. výška (Bpv) | niv. 202.988 |
| | g | c | cc | | |
| Popis, způsob stabilizace a určení bodu | | | | Nárys nebo detail | |
| HŘEB.ZN. v základu sloupu vlevo trati | | | | | |
| gnet | | | | | |
| Poznámky : | | | | km 5,343 | |
| Bod | Třída | Bod zřídila org. , rok | Y | 526046.685 | SMO – 5 |
| 630 | 1 | SŽG OLOMOUC,2016 | X | 1166437.707 | Místopisný náčrt |
| Orientační jižník na bod | o | ' | '' | Nadm. výška (Bpv) | niv. 203.473 |
| | g | c | cc | | |
| Popis, způsob stabilizace a určení bodu | | | | Nárys nebo detail | |
| GEOHŘEB v základu zábradlí vpravo trati | | | | | |
| gnet | | | | | |
| Poznámky : | | | | km 5.452 | |
| Bod | Třída | Bod zřídila org. , rok | Y | 525861.432 | SMO – 5 |
| 704 | 2 | SŽG OLOMOUC,2016 | X | 1166423.500 | Místopisný náčrt |
| Orientační jižník na bod | o | ' | '' | Nadm. výška (Bpv) | niv. 204.621 |
| | g | c | cc | | |
| Popis, způsob stabilizace a určení bodu | | | | Nárys nebo detail | |
| kámen M2(HŘEB.ZN.) vlevo trati | | | | | |
| gnet | | | | | |
| Poznámky : | | | | km 5.627 | |



GEODETICKÉ ÚDAJE O PBPP

Str. 13

| | | | | | |
|-----------------------------------------|-------|------------------------|----|-------------------|-------------------|
| Bod | Třída | Bod zřídila org. , rok | Y | 525657.485 | SMO – 5 |
| 705 | 2 | SŽG OLOMOUC,2016 | X | 1166395.697 | Místopisný náčrt |
| Orientační jižník na bod | ° | ' | '' | Nadm. výška (Bpv) | niv. 205.694 |
| Popis, způsob stabilizace a určení bodu | | | | | Nárys nebo detail |
| kámen M2(HŘEB.ZN.) vlevo trati | | | | | |
| gnet | | | | | |
| Poznámky : | | | | | km 5,832 |
| OTZ. | | | | | |
| Bod | Třída | Bod zřídila org. , rok | Y | 525536.787 | SMO – 5 |
| 657 | 2 | SŽG OLOMOUC,2016 | X | 1166387.007 | Místopisný náčrt |
| Orientační jižník na bod | ° | ' | '' | Nadm. výška (Bpv) | niv. 205.754 |
| Popis, způsob stabilizace a určení bodu | | | | | Nárys nebo detail |
| hřeb v bet. vpusti vpravo trati | | | | | |
| gnet | | | | | |
| Poznámky : | | | | | km 5.949 |
| OTZ. | | | | | |
| Bod | Třída | Bod zřídila org. , rok | Y | 525391.902 | SMO – 5 |
| 706 | 2 | SŽG OLOMOUC,2016 | X | 1166338.612 | Místopisný náčrt |
| Orientační jižník na bod | ° | ' | '' | Nadm. výška (Bpv) | niv. 206.668 |
| Popis, způsob stabilizace a určení bodu | | | | | Nárys nebo detail |
| kámen M2(HŘEB.ZN.) vlevo trati | | | | | |
| gnet | | | | | |
| Poznámky : | | | | | km 6.107 |
| OTZ. | | | | | |



GEODETICKÉ ÚDAJE O PBPP

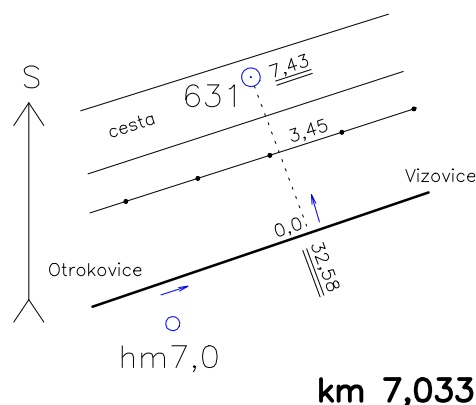
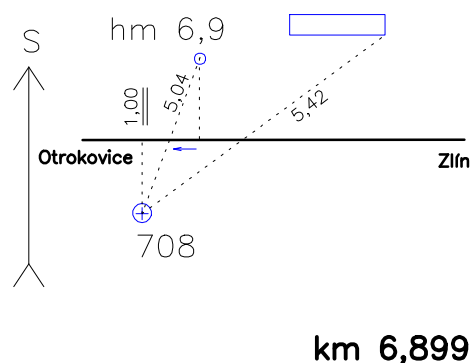
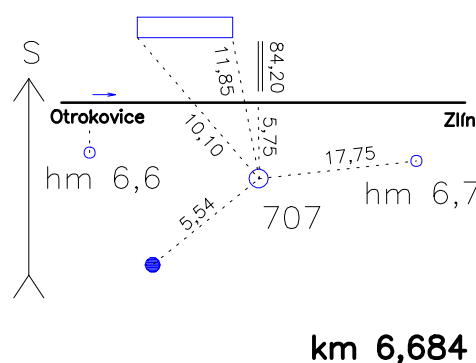
Str.14.....

| | | | | | |
|---------------------------------------------|-------|------------------------|----|-------------------|------------------|
| Bod | Třída | Bod zřídila org. , rok | Y | 525329.391 | SMO – 5 |
| 658 | 2 | SŽG OLOMOUC,2016 | X | 1166327.773 | Místopisný náčrt |
| Orientační jižník na bod | ° | ' | '' | Nadm. výška (Bpv) | niv. 207.250 |
| | g | c | cc | | |
| Popis, způsob stabilizace a určení bodu | | | | Nárys nebo detail | <p>km 6,170</p> |
| Hřeb na propustku vpravo trati | | | | | |
| gnet | | | | | |
| Poznámky : km 6.170 | | | | | |
| Bod | Třída | Bod zřídila org. , rok | Y | 525250.768 | SMO – 5 |
| 525 | 1 | SŽG OLOMOUC,2016 | X | 1166290.499 | Místopisný náčrt |
| Orientační jižník na bod | ° | ' | '' | Nadm. výška (Bpv) | niv. 207.531 |
| | g | c | cc | | |
| Popis, způsob stabilizace a určení bodu | | | | Nárys nebo detail | <p>km 6,256</p> |
| M2(HŘEB.ZN.) +podzem.kam. deska vlevo trati | | | | | |
| Určen metodou GPS. | | | | | |
| Poznámky : km 6.256 OTZ. | | | | | |
| Bod | Třída | Bod zřídila org. , rok | Y | 525043.862 | SMO – 5 |
| 659 | 2 | SŽG OLOMOUC,2016 | X | 1166226.786 | Místopisný náčrt |
| Orientační jižník na bod | ° | ' | '' | Nadm. výška (Bpv) | niv. 207.647 |
| | g | c | cc | | |
| Popis, způsob stabilizace a určení bodu | | | | Nárys nebo detail | <p>km 6,471</p> |
| kámen s křížkem vpravo trati | | | | | |
| gnet | | | | | |
| Poznámky : km 6.471 | | | | | |

GEODETICKÉ ÚDAJE O PBPP

Str.15.....

| | | | | | |
|-----------------------------------------|-------|------------------------|----|-------------------|------------------|
| Bod | Třída | Bod zřídila org. , rok | Y | 524846.231 | SMO – 5 |
| 707 | 2 | SŽG OLOMOUC,2016 | X | 1166150.668 | Místopisný náčrt |
| Orientační jižník na bod | o | ' | '' | Nadm. výška (Bpv) | niv. 207.485 |
| | g | c | cc | | |
| Popis, způsob stabilizace a určení bodu | | | | Nárys nebo detail | |
| kámen M2(HŘEB.ZN.) vpravo trati | | | | | |
| gnet | | | | km 6,684 | |
| Poznámky : | | | | km 6.684 | |
| OTZ. | | | | | |
| Bod | Třída | Bod zřídila org. , rok | Y | 524659.569 | SMO – 5 |
| 708 | 2 | SŽG OLOMOUC,2016 | X | 1166041.036 | Místopisný náčrt |
| Orientační jižník na bod | o | ' | '' | Nadm. výška (Bpv) | niv. 207.761 |
| | g | c | cc | | |
| Popis, způsob stabilizace a určení bodu | | | | Nárys nebo detail | |
| RYSKA na zajišťovací značce vlevo trati | | | | | |
| gnet | | | | km 6,899 | |
| Poznámky : | | | | km 6.899 | |
| Bod | Třída | Bod zřídila org. , rok | Y | 524548.463 | SMO – 5 |
| 631 | 1 | SŽG OLOMOUC,2016 | X | 1165966.588 | Místopisný náčrt |
| Orientační jižník na bod | o | ' | '' | Nadm. výška (Bpv) | niv. 208.178 |
| | g | c | cc | | |
| Popis, způsob stabilizace a určení bodu | | | | Nárys nebo detail | |
| GEOHŘEB v asfaltu vlevo trati | | | | | |
| gnet | | | | km 7,033 | |
| Poznámky : | | | | km 7.033 | |



GEODETICKÉ ÚDAJE O PBPP

Str.16....

| | | | | | |
|-----------------------------------------|-------|------------------------|----|-------------------|------------------|
| Bod | Třída | Bod zřídila org. , rok | Y | 524339.827 | SMO – 5 |
| 529 | 1 | SŽG OLOMOUC,2016 | X | 1165854.682 | Místopisný náčrt |
| Orientační jižník na bod | ° | ' | '' | Nadm. výška (Bpv) | niv. 208.106 |
| Popis, způsob stabilizace a určení bodu | | | | Nárys nebo detail | |
| GEOHŘEB v asfaltu vlevo trati | | | | | |
| gnet | | | | | |
| Poznámky : | | | | km 7.270 | |
| Bod | Třída | Bod zřídila org. , rok | Y | 524137.067 | SMO – 5 |
| 709 | 2 | SŽG OLOMOUC,2016 | X | 1165781.770 | Místopisný náčrt |
| Orientační jižník na bod | ° | ' | '' | Nadm. výška (Bpv) | niv. 208.450 |
| Popis, způsob stabilizace a určení bodu | | | | Nárys nebo detail | |
| kámen M2(HŘEB.ZN.) vpravo trati | | | | | |
| gnet | | | | | |
| Poznámky : | | | | km 7.483 | |
| Bod | Třída | Bod zřídila org. , rok | Y | 523976.154 | SMO – 5 |
| 710 | 2 | SŽG OLOMOUC,2016 | X | 1165714.360 | Místopisný náčrt |
| Orientační jižník na bod | ° | ' | '' | Nadm. výška (Bpv) | niv. 209.028 |
| Popis, způsob stabilizace a určení bodu | | | | Nárys nebo detail | |
| kámen M2(HŘEB.ZN.) vlevo trati | | | | | |
| gnet | | | | | |
| Poznámky : | | | | km 7.663 | |

GEODETICKÉ ÚDAJE O PBPP

Str.17.....

| | | | | | | |
|-----------------------------------------|-------|------------------------|----|-------------------|------------------|----|
| Bod | Třída | Bod zřídila org. , rok | Y | 523732.642 | SMO – 5 | |
| 711 | 2 | SŽG OLOMOUC,2016 | X | 1165710.581 | Místopisný náčrt | |
| Orientační jižník na bod | ° | ' | '' | Nadm. výška (Bpv) | niv. 208.636 | |
| | | | | g | c | cc |
| Popis, způsob stabilizace a určení bodu | | | | Nárys nebo detail | | |
| kámen M2(HŘEB.ZN.) vpravo trati | | | | | | |
| gnet | | | | | | |
| Poznámky : | | | | km 7.902 | | |
| | | | | | | |
| Bod | Třída | Bod zřídila org. , rok | Y | 523623.392 | SMO – 5 | |
| 660 | 2 | SŽG OLOMOUC,2016 | X | 1165704.741 | Místopisný náčrt | |
| Orientační jižník na bod | ° | ' | '' | Nadm. výška (Bpv) | niv. 208.491 | |
| | | | | g | c | cc |
| Popis, způsob stabilizace a určení bodu | | | | Nárys nebo detail | | |
| hřeb na propustku vlevo trati | | | | | | |
| gnet | | | | | | |
| Poznámky : | | | | km 8.010 | | |
| | | | | | | |
| Bod | Třída | Bod zřídila org. , rok | Y | 523498.015 | SMO – 5 | |
| 712 | 2 | SŽG OLOMOUC,2016 | X | 1165695.958 | Místopisný náčrt | |
| Orientační jižník na bod | ° | ' | '' | Nadm. výška (Bpv) | niv. 208.422 | |
| | | | | g | c | cc |
| Popis, způsob stabilizace a určení bodu | | | | Nárys nebo detail | | |
| kámen M2(HŘEB.ZN.) vlevo trati | | | | | | |
| gnet | | | | | | |
| Poznámky : | | | | km 8.136 | | |
| | | | | | | |
| Poznámky : | | | | km 8.136 | | |
| OTZ. | | | | | | |

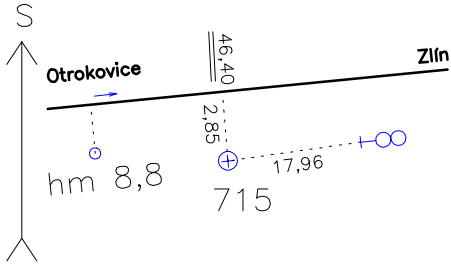
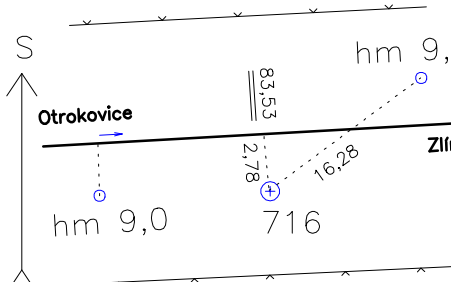
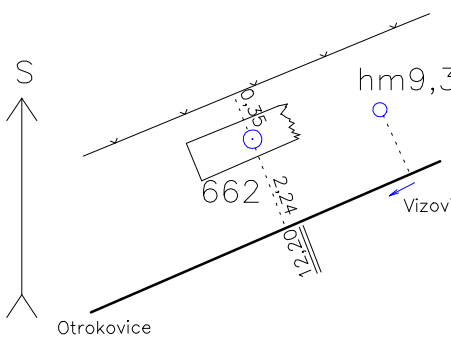
GEODETICKÉ ÚDAJE O PBPP

Str.18.....

| | | | | | |
|-----------------------------------------|-------|------------------------|----|-------------------|------------------|
| Bod | Třída | Bod zřídila org. , rok | Y | 523434.571 | SMO – 5 |
| 661 | 2 | SŽG OLOMOUC,2016 | X | 1165686.892 | Místopisný náčrt |
| Orientační jižník na bod | ° | ' | '' | Nadm. výška (Bpv) | niv. 208.437 |
| | g | c | cc | | |
| Popis, způsob stabilizace a určení bodu | | | | Nárys nebo detail | <p>km 8,204</p> |
| hřeb na propustku vlevo trati | | | | | |
| gnet | | | | | |
| Poznámky : km 8.204 | | | | | |
| Bod | Třída | Bod zřídila org. , rok | Y | 523271.700 | SMO – 5 |
| 713 | 2 | SŽG OLOMOUC,2016 | X | 1165664.310 | Místopisný náčrt |
| Orientační jižník na bod | ° | ' | '' | Nadm. výška (Bpv) | niv. 209.444 |
| | g | c | cc | | |
| Popis, způsob stabilizace a určení bodu | | | | Nárys nebo detail | <p>km 8,364</p> |
| kámen M2(HŘEB.ZN.) vpravo trati | | | | | |
| gnet | | | | | |
| Poznámky : km 8.364 | | | | | |
| OTZ. | | | | | |
| Bod | Třída | Bod zřídila org. , rok | Y | 523049.459 | SMO – 5 |
| 714 | 2 | SŽG OLOMOUC,2016 | X | 1165587.819 | Místopisný náčrt |
| Orientační jižník na bod | ° | ' | '' | Nadm. výška (Bpv) | niv. 209.808 |
| | g | c | cc | | |
| Popis, způsob stabilizace a určení bodu | | | | Nárys nebo detail | <p>km 8,600</p> |
| RYSKA na zajišťovací značce vlevo trati | | | | | |
| gnet | | | | | |
| Poznámky : km 8.600 | | | | | |

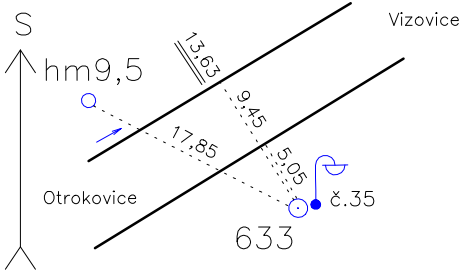
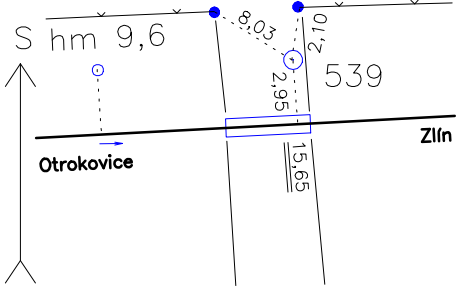
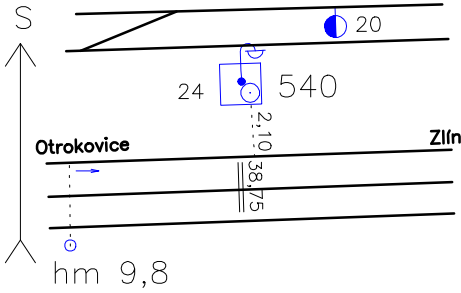
GEODETICKÉ ÚDAJE O PBPP

Str.19.....

| | | | | | |
|------------------------------------------|-------|------------------------|-------------------|-------------------|-------------------------------------------------------------------------------------------------------------|
| Bod | Třída | Bod zřídila org. , rok | Y | 522807.291 | SMO – 5 |
| 715 | 2 | SŽG OLOMOUČ,2016 | X | 1165526.365 | Místopisný náčrt |
| Orientační jižník na bod | | ° ' " | Nadm. výška (Bpv) | | niv. 210.115 |
| | | g c cc | | | |
| Popis, způsob stabilizace a určení bodu | | | | Nárys nebo detail |  <p>km 8,846</p> |
| RYSKA na zajišťovací značce vpravo trati | | | | | |
| gnet | | | | | |
| Poznámky : | | | | | km 8.846 |
| Bod | Třída | Bod zřídila org. , rok | Y | 522590.705 | SMO – 5 |
| 716 | 2 | SŽG OLOMOUČ,2016 | X | 1165459.163 | Místopisný náčrt |
| Orientační jižník na bod | | ° ' " | Nadm. výška (Bpv) | | niv. 210.504 |
| | | g c cc | | | |
| Popis, způsob stabilizace a určení bodu | | | | Nárys nebo detail |  <p>km 9,084</p> |
| RYSKA na zajišťovací značce vpravo trati | | | | | |
| gnet | | | | | |
| Poznámky : | | | | | km 9.084 |
| Bod | Třída | Bod zřídila org. , rok | Y | 522437.297 | SMO – 5 |
| 662 | 2 | SŽG OLOMOUČ,2016 | X | 1165365.286 | Místopisný náčrt |
| Orientační jižník na bod | | ° ' " | Nadm. výška (Bpv) | | niv. 211.260 |
| | | g c cc | | | |
| Popis, způsob stabilizace a určení bodu | | | | Nárys nebo detail |  <p>km 9,288</p> |
| hřeb na mostě vlevo trati | | | | | |
| gnet | | | | | |
| Poznámky : | | | | | km 9.288 |

GEODETICKÉ ÚDAJE O PBPP

Str.20.....

| | | | | | |
|----------------------------------------------|-------|------------------------|-------------------|-------------------|--------------------------------------------------------------------------------------|
| Bod | Třída | Bod zřídila org. , rok | Y | 522235.804 | SMO – 5 |
| 633 | 1 | SŽG OLOMOUC,2016 | X | 1165264.037 | Místopisný náčrt |
| Orientační jižník na bod | | ° ' " | Nadm. výška (Bpv) | niv. 213.242 |  |
| | | g c cc | | | |
| Popis, způsob stabilizace a určení bodu | | | | Nárys nebo detail | |
| GEOHŘEB v základu lampy č.35 vpravo trati | | | | | |
| gnet | | | | | km 9,514 |
| Poznámky : km 9.514 | | | | | |
| Bod | Třída | Bod zřídila org. , rok | Y | 522151.153 | SMO – 5 |
| 539 | 1 | SŽG OLOMOUC,2016 | X | 1165203.897 | Místopisný náčrt |
| Orientační jižník na bod | | ° ' " | Nadm. výška (Bpv) | niv. 213.094 |  |
| | | g c cc | | | |
| Popis, způsob stabilizace a určení bodu | | | | Nárys nebo detail | |
| HŘEB.ZN. vlevo trati | | | | | |
| Určen metodou GPS. | | | | | km 9,616 |
| Poznámky : km 9.616 | | | | | |
| Bod | Třída | Bod zřídila org. , rok | Y | 521930.548 | SMO – 5 |
| 540 | 1 | SŽG OLOMOUC,2016 | X | 1165097.269 | Místopisný náčrt |
| Orientační jižník na bod | | ° ' " | Nadm. výška (Bpv) | niv. 214.098 |  |
| | | g c cc | | | |
| Popis, způsob stabilizace a určení bodu | | | | Nárys nebo detail | |
| HŘEB.ZN. v základu sloupu č.24 mezi kolejemi | | | | | |
| gnet | | | | | km 9,839 |
| Poznámky : km 9.839 | | | | | |

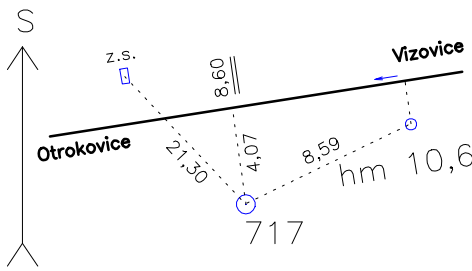
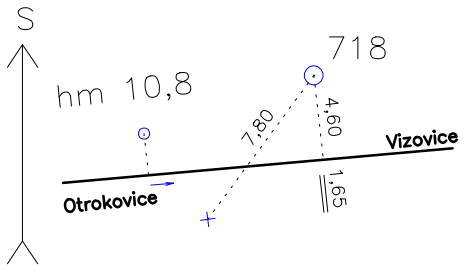
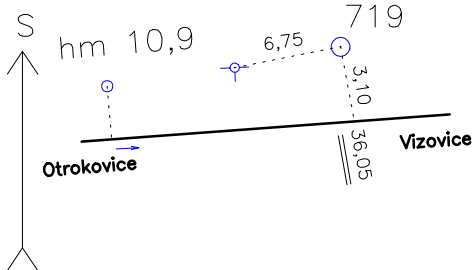
GEODETICKÉ ÚDAJE O PBPP

Str. 21

| | | | | | |
|----------------------------------------------|-------|------------------------|----|-------------------|------------------|
| Bod | Třída | Bod zřídila org. , rok | Y | 521705.316 | SMO – 5 |
| 541 | 1 | SŽG OLOMOUČ,2016 | X | 1164992.795 | Místopisný náčrt |
| Orientační jižník na bod | ° | ' | '' | Nadm. výška (Bpv) | niv. |
| | g | c | cc | | 214.068 |
| Popis, způsob stabilizace a určení bodu | | | | Nárys nebo detail | |
| HŘEB.ZN. v základu sloupu č.14 mezi kolejemi | | | | | |
| gnet | | | | | |
| Poznámky : | | | | km 10,084 | |
| Bod | Třída | Bod zřídila org. , rok | Y | 521566.356 | SMO – 5 |
| 634 | 1 | SŽG OLOMOUČ,2016 | X | 1164929.098 | Místopisný náčrt |
| Orientační jižník na bod | ° | ' | '' | Nadm. výška (Bpv) | niv. |
| | g | c | cc | | 214.078 |
| Popis, způsob stabilizace a určení bodu | | | | Nárys nebo detail | |
| GEOHŘEB v betonu vlevo trati | | | | | |
| gnet | | | | | |
| Poznámky : | | | | km 10.262 | |
| Bod | Třída | Bod zřídila org. , rok | Y | 521467.100 | SMO – 5 |
| 542 | 1 | SŽG OLOMOUČ,2016 | X | 1164897.295 | Místopisný náčrt |
| Orientační jižník na bod | ° | ' | '' | Nadm. výška (Bpv) | niv. |
| | g | c | cc | | 214.232 |
| Popis, způsob stabilizace a určení bodu | | | | Nárys nebo detail | |
| M2(HŘEB.ZN.) +podzem.kam. deska vlevo trati | | | | | |
| Určen metodou GPS. | | | | | |
| Poznámky : | | | | km 10.366 | |
| OTZ. | | | | | |

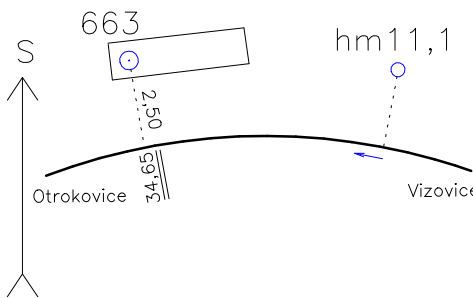
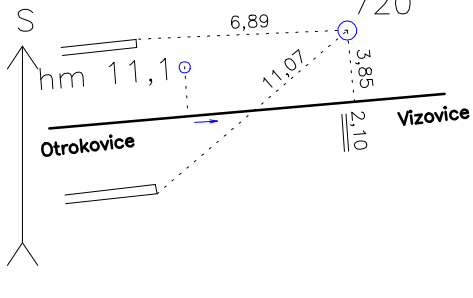
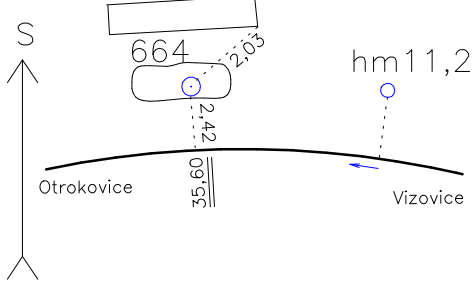
GEODETICKÉ ÚDAJE O PBPP

Str. 22

| | | | | | |
|-----------------------------------------|-------|------------------------|----|-------------------|-------------------------------------------------------------------------------------------------------|
| Bod | Třída | Bod zřídila org. , rok | Y | 521247.095 | SMO – 5 |
| 717 | 2 | SŽG OLOMOUC,2016 | X | 1164843.830 | Místopisný náčrt |
| Orientační jižník na bod | ° | ' | '' | Nadm. výška (Bpv) | niv. 214.741 |
| | g | c | cc | | |
| Popis, způsob stabilizace a určení bodu | | | | Nárys nebo detail |  <p>km 10,591</p> |
| Poznámky : | | | | km 10.591 | |
| Bod | Třída | Bod zřídila org. , rok | Y | 521068.690 | SMO – 5 |
| 718 | 2 | SŽG OLOMOUC,2016 | X | 1164736.981 | Místopisný náčrt |
| Orientační jižník na bod | ° | ' | '' | Nadm. výška (Bpv) | niv. 214.926 |
| | g | c | cc | | |
| Popis, způsob stabilizace a určení bodu | | | | Nárys nebo detail |  <p>km 10,802</p> |
| Poznámky : | | | | km 10.802 | |
| OTZ. | | | | | |
| Bod | Třída | Bod zřídila org. , rok | Y | 520933.455 | SMO – 5 |
| 719 | 2 | SŽG OLOMOUC,2016 | X | 1164717.697 | Místopisný náčrt |
| Orientační jižník na bod | ° | ' | '' | Nadm. výška (Bpv) | niv. 216.549 |
| | g | c | cc | | |
| Popis, způsob stabilizace a určení bodu | | | | Nárys nebo detail |  <p>km 10,936</p> |
| Poznámky : | | | | km 10.936 | |
| OTZ. | | | | | |

GEODETICKÉ ÚDAJE O PBPP

Str. 23

| | | | | | |
|-----------------------------------------|-------|------------------------|----|-------------------|-------------------------------------------------------------------------------------------------------|
| Bod | Třída | Bod zřídila org. , rok | Y | 520801.070 | SMO – 5 |
| 663 | 2 | SŽG OLOMOUC,2016 | X | 1164720.820 | Místopisný náčrt |
| Orientační jižník na bod | ° | ' | '' | Nadm. výška (Bpv) | niv. 218.254 |
| | g | c | cc | | |
| Popis, způsob stabilizace a určení bodu | | | | Nárys nebo detail |  <p>km 11,065</p> |
| hřeb na podjezdu vlevo trati | | | | | |
| gnet | | | | | |
| Poznámky : km 11.065 | | | | | |
| Bod | Třída | Bod zřídila org. , rok | Y | 520764.783 | SMO – 5 |
| 720 | 2 | SŽG OLOMOUC,2016 | X | 1164723.325 | Místopisný náčrt |
| Orientační jižník na bod | ° | ' | '' | Nadm. výška (Bpv) | niv. 218.673 |
| | g | c | cc | | |
| Popis, způsob stabilizace a určení bodu | | | | Nárys nebo detail |  <p>km 11,102</p> |
| kámen M2(HŘEB.ZN.) vlevo trati | | | | | |
| gnet | | | | | |
| Poznámky : km 11.102 | | | | | |
| Bod | Třída | Bod zřídila org. , rok | Y | 520710.656 | SMO – 5 |
| 664 | 2 | SŽG OLOMOUC,2016 | X | 1164736.400 | Místopisný náčrt |
| Orientační jižník na bod | ° | ' | '' | Nadm. výška (Bpv) | niv. 218.233 |
| | g | c | cc | | |
| Popis, způsob stabilizace a určení bodu | | | | Nárys nebo detail |  <p>km 11,174</p> |
| hřeb v betonu na propustku vlevo trati | | | | | |
| gnet | | | | | |
| Poznámky : km 11.174 | | | | | |

GEODETICKÉ ÚDAJE O PBPP

Str.24.....

| | | | | | |
|-----------------------------------------|-------|------------------------|----|-------------------|------------------|
| Bod | Třída | Bod zřídila org. , rok | Y | 520566.654 | SMO – 5 |
| 665 | 2 | SŽG OLOMOUC,2016 | X | 1164785.795 | Místopisný náčrt |
| Orientační jižník na bod | ° | ' | '' | Nadm. výška (Bpv) | niv. 219.484 |
| | | g | c | cc | |
| Popis, způsob stabilizace a určení bodu | | | | Nárys nebo detail | |
| hřeb v obrubníku vlevo trati | | | | | |
| gnet | | | | | |
| Poznámky : | | | | km 11.322 | |

| | | | | | |
|-----------------------------------------|-------|------------------------|----|-------------------|------------------|
| Bod | Třída | Bod zřídila org. , rok | Y | 520368.193 | SMO – 5 |
| 666 | 2 | SŽG OLOMOUC,2016 | X | 1164863.144 | Místopisný náčrt |
| Orientační jižník na bod | ° | ' | '' | Nadm. výška (Bpv) | niv. 221.202 |
| | | g | c | cc | |
| Popis, způsob stabilizace a určení bodu | | | | Nárys nebo detail | |
| hřeb v betonu šachty vpravo trati | | | | | |
| gnet | | | | | |
| Poznámky : | | | | km 11.534 | |

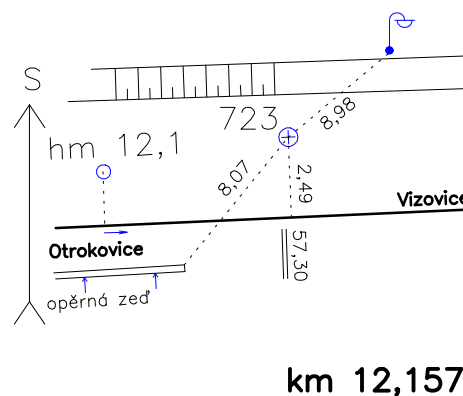
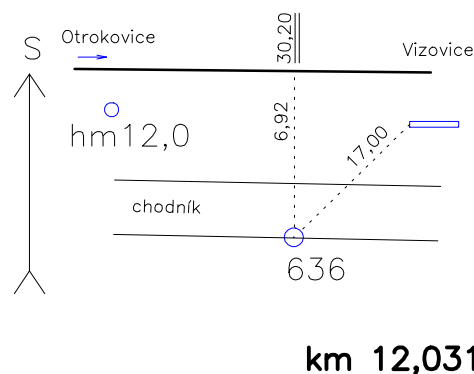
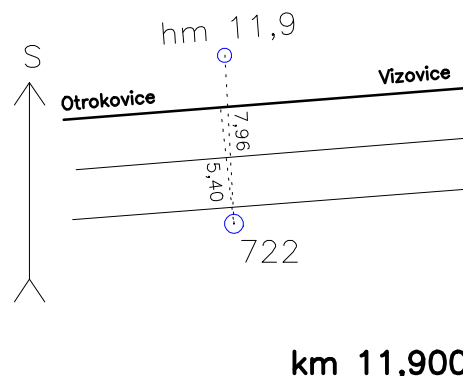
| | | | | | |
|-----------------------------------------|-------|------------------------|----|-------------------|------------------|
| Bod | Třída | Bod zřídila org. , rok | Y | 520220.583 | SMO – 5 |
| 721 | 2 | SŽG OLOMOUC,2016 | X | 1164916.282 | Místopisný náčrt |
| Orientační jižník na bod | ° | ' | '' | Nadm. výška (Bpv) | niv. 222.878 |
| | | g | c | cc | |
| Popis, způsob stabilizace a určení bodu | | | | Nárys nebo detail | |
| kámen M2(HŘEB.ZN.) vlevo trati | | | | | |
| gnet | | | | | |
| Poznámky : | | | | km 11.682 | |

| | | | | | |
|------|--|--|--|-----------|--|
| OTZ. | | | | km 11.682 | |
|------|--|--|--|-----------|--|

GEODETICKÉ ÚDAJE O PBPP

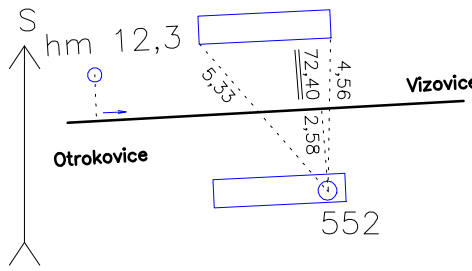
Str. 25

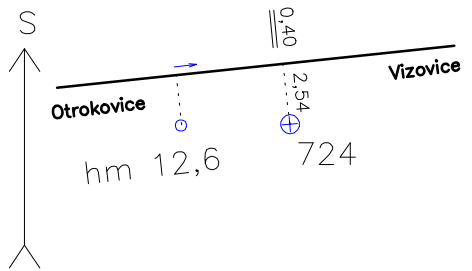
| | | | | | |
|-----------------------------------------|-------|------------------------|----|-------------------|------------------|
| Bod | Třída | Bod zřídila org. , rok | Y | 520048.174 | SMO – 5 |
| 722 | 2 | SŽG OLOMOUC,2016 | X | 1165051.244 | Místopisný náčrt |
| Orientační jižník na bod | ° | ' | '' | Nadm. výška (Bpv) | niv. 225.250 |
| | g | c | cc | | |
| Popis, způsob stabilizace a určení bodu | | | | Nárys nebo detail | |
| kámen M2(HŘEB.ZN.) vpravo trati | | | | | |
| gnet | | | | | |
| Poznámky : | | | | km 11.900 | |
| OTZ ohnutá. | | | | | |
| Bod | Třída | Bod zřídila org. , rok | Y | 519917.008 | SMO – 5 |
| 636 | 1 | SŽG OLOMOUC,2016 | X | 1165088.320 | Místopisný náčrt |
| Orientační jižník na bod | ° | ' | '' | Nadm. výška (Bpv) | niv. 224.230 |
| | g | c | cc | | |
| Popis, způsob stabilizace a určení bodu | | | | Nárys nebo detail | |
| GEOHŘEB v obrubníku vpravo trati | | | | | |
| gnet | | | | | |
| Poznámky : | | | | km 12.031 | |
| Bod | Třída | Bod zřídila org. , rok | Y | 519795.935 | SMO – 5 |
| 723 | 2 | SŽG OLOMOUC,2016 | X | 1165105.034 | Místopisný náčrt |
| Orientační jižník na bod | ° | ' | '' | Nadm. výška (Bpv) | niv. 223.797 |
| | g | c | cc | | |
| Popis, způsob stabilizace a určení bodu | | | | Nárys nebo detail | |
| ZAJ. ZN. s křížkem vlevo trati | | | | | |
| gnet | | | | | |
| Poznámky : | | | | km 12.157 | |

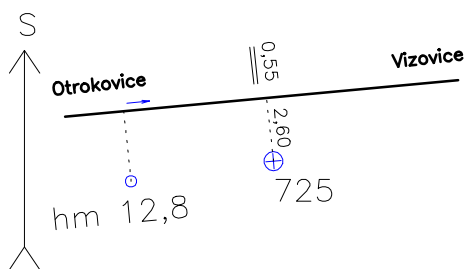


GEODETICKÉ ÚDAJE O PBPP

Str. 26

| | | | | | |
|-------------------------------------------|-------|------------------------|----|------------------------------------------------------------------------------------|------------------|
| Bod | Třída | Bod zřídila org. , rok | Y | 519593.847 | SMO – 5 |
| 552 | 1 | SŽG OLOMOUC,2016 | X | 1165175.438 | Místopisný náčrt |
| Orientační jižník na bod | ° | ' | '' | Nadm. výška (Bpv) | niv. 223.774 |
| | g | c | cc | | |
| Popis, způsob stabilizace a určení bodu | | | | Nárys nebo detail | |
| HŘEB.ZN. v parapetu propustu vpravo trati | | | |  | |
| Určen metodou GPS. | | | | | |
| Poznámky : | | | | km 12.372 | |

| | | | | | |
|-----------------------------------------|-------|------------------------|----|--------------------------------------------------------------------------------------|------------------|
| Bod | Třída | Bod zřídila org. , rok | Y | 519379.367 | SMO – 5 |
| 724 | 2 | SŽG OLOMOUC,2016 | X | 1165246.950 | Místopisný náčrt |
| Orientační jižník na bod | ° | ' | '' | Nadm. výška (Bpv) | niv. 224.200 |
| | g | c | cc | | |
| Popis, způsob stabilizace a určení bodu | | | | Nárys nebo detail | |
| ZAJ. ZN. vpravo trati | | | |  | |
| gnet | | | | | |
| Poznámky : | | | | km 12.600 | |

| | | | | | |
|-----------------------------------------|-------|------------------------|----|--------------------------------------------------------------------------------------|------------------|
| Bod | Třída | Bod zřídila org. , rok | Y | 519190.107 | SMO – 5 |
| 725 | 2 | SŽG OLOMOUC,2016 | X | 1165310.096 | Místopisný náčrt |
| Orientační jižník na bod | ° | ' | '' | Nadm. výška (Bpv) | niv. 225.592 |
| | g | c | cc | | |
| Popis, způsob stabilizace a určení bodu | | | | Nárys nebo detail | |
| ZAJ. ZN. vpravo trati | | | |  | |
| gnet | | | | | |
| Poznámky : | | | | km 12.800 | |

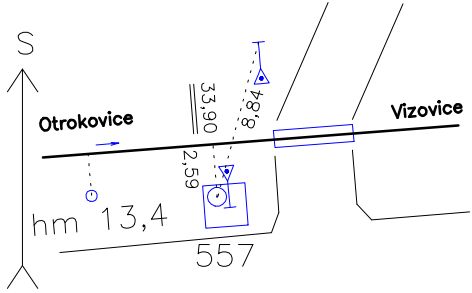
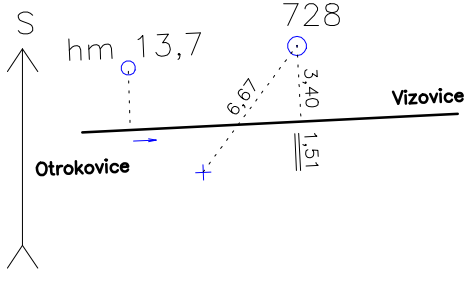
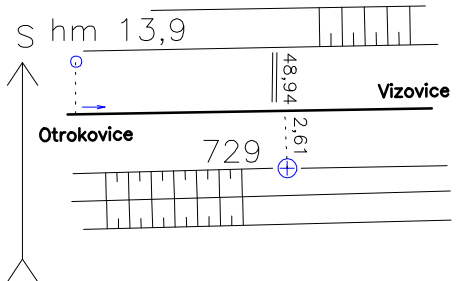
GEODETICKÉ ÚDAJE O PBPP

Str. 27

| | | | | | |
|---------------------------------------------|-------|------------------------|----|-------------------|------------------|
| Bod | Třída | Bod zřídila org. , rok | Y | 519059.365 | SMO – 5 |
| 726 | 2 | SŽG OLOMOUC,2016 | X | 1165347.360 | Místopisný náčrt |
| Orientační jižník na bod | ° | ' | '' | Nadm. výška (Bpv) | niv. 227.275 |
| | g | c | cc | | |
| Popis, způsob stabilizace a určení bodu | | | | Nárys nebo detail | <p>km 12,935</p> |
| M2(HŘEB.ZN.) +podzem.kam. deska vlevo trati | | | | | |
| gnet | | | | | |
| Poznámky : km 12.935 | | | | | |
| nový chodník. | | | | | |
| Bod | Třída | Bod zřídila org. , rok | Y | 518897.172 | SMO – 5 |
| 727 | 2 | SŽG OLOMOUC,2016 | X | 1165410.709 | Místopisný náčrt |
| Orientační jižník na bod | ° | ' | '' | Nadm. výška (Bpv) | niv. 228.882 |
| | g | c | cc | | |
| Popis, způsob stabilizace a určení bodu | | | | Nárys nebo detail | <p>km 13,115</p> |
| kámen M2(HŘEB.ZN.) vlevo trati | | | | | |
| gnet | | | | | |
| Poznámky : km 13.115 | | | | | |
| OTZ. | | | | | |
| Bod | Třída | Bod zřídila org. , rok | Y | 518723.215 | SMO – 5 |
| 667 | 2 | SŽG OLOMOUC,2016 | X | 1165531.331 | Místopisný náčrt |
| Orientační jižník na bod | ° | ' | '' | Nadm. výška (Bpv) | niv. 229.078 |
| | g | c | cc | | |
| Popis, způsob stabilizace a určení bodu | | | | Nárys nebo detail | <p>km 13,322</p> |
| hřeb v betonu vpravo trati | | | | | |
| gnet | | | | | |
| | | | | | |
| Poznámky : km 13.322 | | | | | |

GEODETICKÉ ÚDAJE O PBPP

Str.28.....

| | | | | | |
|-----------------------------------------|-------|------------------------|----|-------------------|--------------------------------------------------------------------------------------------------------------|
| Bod | Třída | Bod zřídila org. , rok | Y | 518629.411 | SMO – 5 |
| 557 | 1 | SŽG OLOMOUC,2016 | X | 1165594.260 | Místopisný náčrt |
| Orientační jižník na bod | ° | ' | '' | Nadm. výška (Bpv) | niv. 229.593 |
| | g | c | cc | | |
| Popis, způsob stabilizace a určení bodu | | | | Nárys nebo detail |  <p>km 13,434</p> |
| Poznámky : km 13.434 | | | | | |
| Bod | Třída | Bod zřídila org. , rok | Y | 518403.808 | SMO – 5 |
| 728 | 2 | SŽG OLOMOUC,2016 | X | 1165739.551 | Místopisný náčrt |
| Orientační jižník na bod | ° | ' | '' | Nadm. výška (Bpv) | niv. 228.484 |
| | g | c | cc | | |
| Popis, způsob stabilizace a určení bodu | | | | Nárys nebo detail |  <p>km 13,702</p> |
| Poznámky : km 13.702 | | | | | |
| OTZ. | | | | | |
| Bod | Třída | Bod zřídila org. , rok | Y | 518203.607 | SMO – 5 |
| 729 | 2 | SŽG OLOMOUC,2016 | X | 1165878.382 | Místopisný náčrt |
| Orientační jižník na bod | ° | ' | '' | Nadm. výška (Bpv) | niv. 228.754 |
| | g | c | cc | | |
| Popis, způsob stabilizace a určení bodu | | | | Nárys nebo detail |  <p>km 13,949</p> |
| Poznámky : km 13.949 | | | | | |

GEODETICKÉ ÚDAJE O PBPP

Str.29.....

| | | | | | |
|-----------------------------------------|-------|------------------------|-------------------|-------------------|------------------|
| Bod | Třída | Bod zřídila org. , rok | Y | 518086.656 | SMO – 5 |
| 639 | 1 | SŽG OLOMOUČ,2016 | X | 1165932.611 | Místopisný náčrt |
| Orientační jižník na bod | | ° ' " | Nadm. výška (Bpv) | | niv. 228.806 |
| | | g c cc | | | |
| Popis, způsob stabilizace a určení bodu | | | | Nárys nebo detail | <p>km 14,074</p> |
| Poznámky : km 14.074 | | | | | |
| Bod | Třída | Bod zřídila org. , rok | Y | 517914.439 | SMO – 5 |
| 668 | 2 | SŽG OLOMOUČ,2016 | X | 1165972.746 | Místopisný náčrt |
| Orientační jižník na bod | | ° ' " | Nadm. výška (Bpv) | | niv. 229.262 |
| | | g c cc | | | |
| Popis, způsob stabilizace a určení bodu | | | | Nárys nebo detail | <p>km 14,252</p> |
| Poznámky : km 14.252 | | | | | |
| Bod | Třída | Bod zřídila org. , rok | Y | 517727.608 | SMO – 5 |
| 730 | 2 | SŽG OLOMOUČ,2016 | X | 1165982.609 | Místopisný náčrt |
| Orientační jižník na bod | | ° ' " | Nadm. výška (Bpv) | | niv. 229.809 |
| | | g c cc | | | |
| Popis, způsob stabilizace a určení bodu | | | | Nárys nebo detail | <p>km 14,437</p> |
| Poznámky : km 14.437 | | | | | |

GEODETICKÉ ÚDAJE O PBPP

Str. 30

| | | | | | |
|-----------------------------------------|-------|---------------------------------------------------------------------------------|-------------------------------------------|-----------------|------------------------------------------------------------------------------------------------------------------------------------------------------------------------|
| Bod | Třída | Bod zřídila org. , rok | Y | 517558.398 | SMO – 5 |
| 669 | 2 | SŽG OLOMOUC,2016 | X | 1165990.400 | Místopisný náčrt |
| Orientační jižník na bod | | <div>°</div> <div>'</div> <div>''</div> <div>g</div> <div>c</div> <div>cc</div> | Nadm. výška (Bpv) | niv. 231.354 | <div><div>S</div><div>Otrokovice</div><div>9.52</div><div>4.62</div><div>hm 14,6</div><div>pěrná zeď</div><div>669</div><div>Vízovice</div></div> <div>km 14,610</div> |
| Popis, způsob stabilizace a určení bodu | | | Nárys nebo detail | | |
| hřeb na opěrné zdi vpravo trati | | | <div><div>0.23</div><div>0.68</div></div> | | |
| gnet | | | | | |
| Poznámky : km 14.610 | | | | | |

| | | | | | |
|-----------------------------------------|-------|---------------------------------------------------------------------------------|-------------------|-----------------|----------------------------------------------------------------------------------------------------------------------------------------------------------------------|
| Bod | Třída | Bod zřídila org. , rok | Y | 517510.945 | SMO – 5 |
| 670 | 2 | SŽG OLOMOUC,2016 | X | 1165983.891 | Místopisný náčrt |
| Orientační jižník na bod | | <div>°</div> <div>'</div> <div>''</div> <div>g</div> <div>c</div> <div>cc</div> | Nadm. výška (Bpv) | niv. 229.862 | <div><div>S</div><div>Otrokovice</div><div>0.77</div><div>3.52</div><div>44.32</div><div>12.95</div><div>hm 14,7</div><div>Vízovice</div></div> <div>km 14,656</div> |
| Popis, způsob stabilizace a určení bodu | | | Nárys nebo detail | | |
| kámen s křížkem vlevo trati | | | | | |
| gnet | | | | | |
| Poznámky : km 14.656 | | | | | |
| OTZ | | | | | |

| | | | | | |
|------------------------------------------|-------|---------------------------------------------------------------------------------|-------------------|-----------------|----------------------------------------------------------------------------------------------------------------------------------------------------------------------------------------|
| Bod | Třída | Bod zřídila org. , rok | Y | 517298.908 | SMO – 5 |
| 563 | 1 | SŽG OLOMOUC,2016 | X | 1166015.214 | Místopisný náčrt |
| Orientační jižník na bod | | <div>°</div> <div>'</div> <div>''</div> <div>g</div> <div>c</div> <div>cc</div> | Nadm. výška (Bpv) | niv. 230.008 | <div><div>S</div><div>Otrokovice</div><div>hm 14,8</div><div>87.50</div><div>3.50</div><div>16.84</div><div>56.3</div><div>hm 14,9</div><div>Vízovice</div></div> <div>km 14,887</div> |
| Popis, způsob stabilizace a určení bodu | | | Nárys nebo detail | | |
| GEOHŘEB v parapetu propustu vpravo trati | | | | | |
| gnet | | | | | |
| Poznámky : km 14.887 | | | | | |

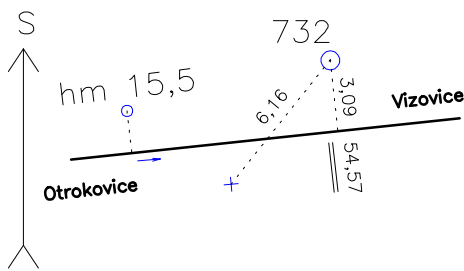
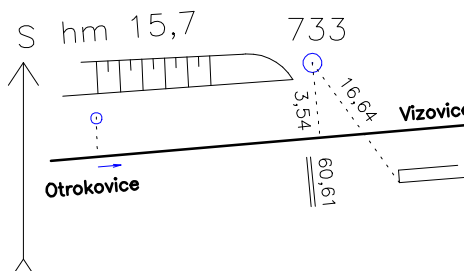
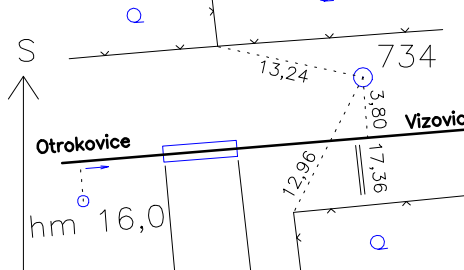
GEODETICKÉ ÚDAJE O PBPP

Str. 31

| | | | | | |
|---------------------------------------------|-------|------------------------|-------------------|-------------------|------------------|
| Bod | Třída | Bod zřídila org. , rok | Y | 517132.783 | SMO – 5 |
| 731 | 2 | SŽG OLOMOUČ,2016 | X | 1166030.391 | Místopisný náčrt |
| Orientační jižník na bod | | ° ' " | Nadm. výška (Bpv) | niv. 232.177 | |
| Popis, způsob stabilizace a určení bodu | | g c " | | | |
| M2(HŘEB.ZN.) +podzem.kam.deska vpravo trati | | | | Nárys nebo detail | km 15,050 |
| gnet | | | | | |
| Poznámky : OTZ. km 15.050 | | | | | |
| Bod | Třída | Bod zřídila org. , rok | Y | 516894.612 | SMO – 5 |
| 671 | 2 | SŽG OLOMOUČ,2016 | X | 1166017.953 | Místopisný náčrt |
| Orientační jižník na bod | | ° ' " | Nadm. výška (Bpv) | niv. 234.321 | |
| Popis, způsob stabilizace a určení bodu | | g c " | | | |
| hřeb na vpusti vpravo trati | | | | Nárys nebo detail | km 15,286 |
| gnet | | | | | |
| Poznámky : km 15.286 | | | | | |
| Bod | Třída | Bod zřídila org. , rok | Y | 516780.648 | SMO – 5 |
| 640 | 1 | SŽG OLOMOUČ,2016 | X | 1166010.435 | Místopisný náčrt |
| Orientační jižník na bod | | ° ' " | Nadm. výška (Bpv) | niv. 235.808 | |
| Popis, způsob stabilizace a určení bodu | | g c " | | | |
| GEOHŘEB v betonu vpravo trati | | | | Nárys nebo detail | km 15,406 |
| gnet | | | | | |
| Poznámky : km 15.413 | | | | | |

GEODETICKÉ ÚDAJE O PBPP

Str. 32

| | | | | | |
|-----------------------------------------|-------|------------------------|----|-------------------|-------------------------------------------------------------------------------------------------------|
| Bod | Třída | Bod zřídila org. , rok | Y | 516629.103 | SMO – 5 |
| 732 | 2 | SŽG OLOMOUC,2016 | X | 1165995.014 | Místopisný náčrt |
| Orientační jižník na bod | ° | ' | '' | Nadm. výška (Bpv) | niv. 237.355 |
| | g | c | cc | | |
| Popis, způsob stabilizace a určení bodu | | | | Nárys nebo detail |  <p>km 15,555</p> |
| Poznámky : | | | | km 15.555 | |
| OTZ. | | | | | |
| Bod | Třída | Bod zřídila org. , rok | Y | 516411.410 | SMO – 5 |
| 733 | 2 | SŽG OLOMOUC,2016 | X | 1166005.644 | Místopisný náčrt |
| Orientační jižník na bod | ° | ' | '' | Nadm. výška (Bpv) | niv. 239.287 |
| | g | c | cc | | |
| Popis, způsob stabilizace a určení bodu | | | | Nárys nebo detail |  <p>km 15,761</p> |
| Poznámky : | | | | km 15.761 | |
| OTZ. | | | | | |
| Bod | Třída | Bod zřídila org. , rok | Y | 516174.659 | SMO – 5 |
| 734 | 2 | SŽG OLOMOUC,2016 | X | 1166040.786 | Místopisný náčrt |
| Orientační jižník na bod | ° | ' | '' | Nadm. výška (Bpv) | niv. 239.884 |
| | g | c | cc | | |
| Popis, způsob stabilizace a určení bodu | | | | Nárys nebo detail |  <p>km 16,017</p> |
| Poznámky : | | | | km 16.017 | |
| OTZ. | | | | | |

GEODETICKÉ ÚDAJE O PBPP

Str. 33

| | | | | | |
|-----------------------------------------|-------|------------------------|----|-------------------|------------------|
| Bod | Třída | Bod zřídila org. , rok | Y | 515956.753 | SMO – 5 |
| 735 | 2 | SŽG OLOMOUC,2016 | X | 1166129.196 | Místopisný náčrt |
| Orientační jižník na bod | ° | ' | '' | Nadm. výška (Bpv) | niv. 240.081 |
| | g | c | cc | | |
| Popis, způsob stabilizace a určení bodu | | | | Nárys nebo detail | <p>km 16,248</p> |
| Poznámky : | | | | OTZ. km 16.248 | |
| Bod | Třída | Bod zřídila org. , rok | Y | 515866.142 | SMO – 5 |
| 641 | 1 | SŽG OLOMOUC,2016 | X | 1166175.309 | Místopisný náčrt |
| Orientační jižník na bod | ° | ' | '' | Nadm. výška (Bpv) | niv. 240.547 |
| | g | c | cc | | |
| Popis, způsob stabilizace a určení bodu | | | | Nárys nebo detail | <p>km 16,349</p> |
| Poznámky : | | | | km 16.349 | |
| Bod | Třída | Bod zřídila org. , rok | Y | 515680.998 | SMO – 5 |
| 672 | 2 | SŽG OLOMOUC,2016 | X | 1166255.673 | Místopisný náčrt |
| Orientační jižník na bod | ° | ' | '' | Nadm. výška (Bpv) | niv. 240.070 |
| | g | c | cc | | |
| Popis, způsob stabilizace a určení bodu | | | | Nárys nebo detail | <p>km 16,554</p> |
| Poznámky : | | | | km 16.554 | |

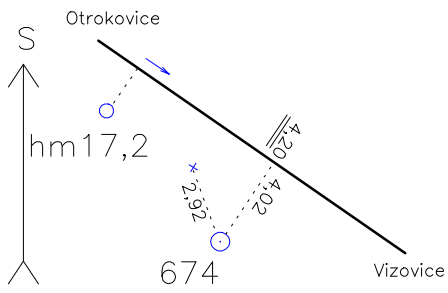
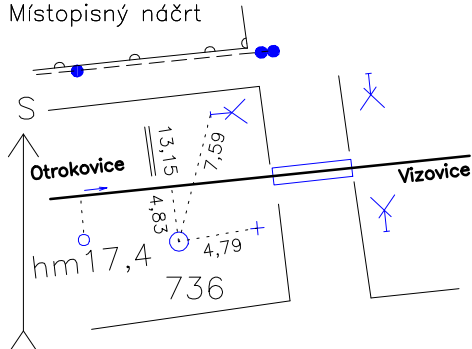
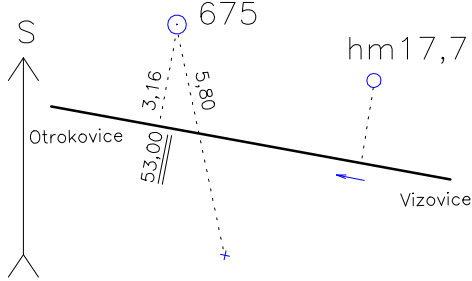
GEODETICKÉ ÚDAJE O PBPP

Str. 34

| | | | | | |
|-----------------------------------------|-------|------------------------|----|-------------------|------------------|
| Bod | Třída | Bod zřídila org. , rok | Y | 515521.746 | SMO – 5 |
| 571 | 1 | SŽG OLOMOUC,2016 | X | 1166316.572 | Místopisný náčrt |
| Orientační jižník na bod | ° | ' | '' | Nadm. výška (Bpv) | niv. 240.893 |
| | g | c | cc | | |
| Popis, způsob stabilizace a určení bodu | | | | Nárys nebo detail | |
| GEOHŘEB u zastávky vlevo trati | | | | | km 16,720 |
| gnet | | | | | |
| Poznámky : | | | | km 16.720 | |
| Bod | Třída | Bod zřídila org. , rok | Y | 515429.958 | SMO – 5 |
| 642 | 1 | SŽG OLOMOUC,2016 | X | 1166357.196 | Místopisný náčrt |
| Orientační jižník na bod | ° | ' | '' | Nadm. výška (Bpv) | niv. 241.424 |
| | g | c | cc | | |
| Popis, způsob stabilizace a určení bodu | | | | Nárys nebo detail | |
| GEOHŘEB v základu zábradlí vlevo trati | | | | | km 16,821 |
| gnet | | | | | |
| Poznámky : | | | | km 16.821 | |
| Bod | Třída | Bod zřídila org. , rok | Y | 515317.099 | SMO – 5 |
| 673 | 2 | SŽG OLOMOUC,2016 | X | 1166416.222 | Místopisný náčrt |
| Orientační jižník na bod | ° | ' | '' | Nadm. výška (Bpv) | niv. 242.034 |
| | g | c | cc | | |
| Popis, způsob stabilizace a určení bodu | | | | Nárys nebo detail | |
| hřeb na ocel.mostě vlevo trati | | | | | km 16,942 |
| gnet | | | | | |
| Poznámky : | | | | km 16.942 | |

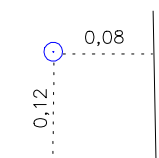
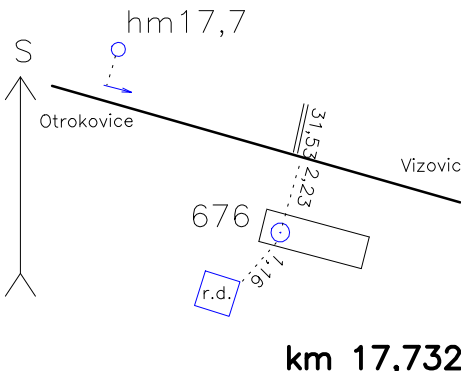
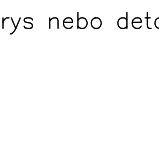
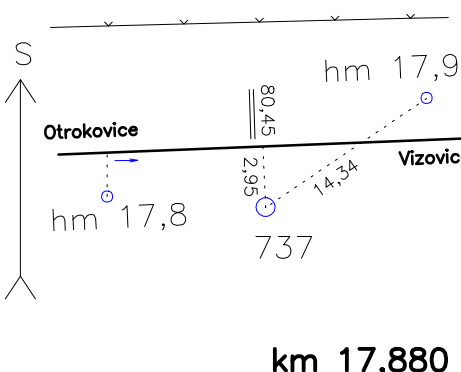
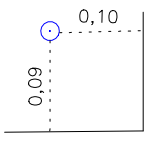
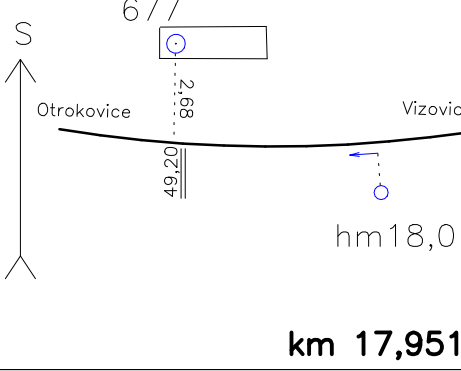
GEODETICKÉ ÚDAJE O PBPP

Str. 35

| | | | | | |
|-----------------------------------------|-------|------------------------|----|-------------------|-------------------------------------------------------------------------------------------------------|
| Bod | Třída | Bod zřídila org. , rok | Y | 515093.010 | SMO – 5 |
| 674 | 2 | SŽG OLOMOUC,2016 | X | 1166539.035 | Místopisný náčrt |
| Orientační jižník na bod | ° | ' | '' | Nadm. výška (Bpv) | niv. 240.215 |
| | g | c | cc | | |
| Popis, způsob stabilizace a určení bodu | | | | Nárys nebo detail |  <p>km 17,204</p> |
| Poznámky : | | | | km 17.204 | |
| Bod | Třída | Bod zřídila org. , rok | Y | 514901.795 | SMO – 5 |
| 736 | 2 | SŽG OLOMOUC,2016 | X | 1166623.921 | Místopisný náčrt |
| Orientační jižník na bod | ° | ' | '' | Nadm. výška (Bpv) | niv. 241.511 |
| | g | c | cc | | |
| Popis, způsob stabilizace a určení bodu | | | | Nárys nebo detail |  <p>km 17,413</p> |
| Poznámky : | | | | km 17.413 | |
| OTZ. | | | | | |
| Bod | Třída | Bod zřídila org. , rok | Y | 514671.306 | SMO – 5 |
| 675 | 2 | SŽG OLOMOUC,2016 | X | 1166684.127 | Místopisný náčrt |
| Orientační jižník na bod | ° | ' | '' | Nadm. výška (Bpv) | niv. 243.447 |
| | g | c | cc | | |
| Popis, způsob stabilizace a určení bodu | | | | Nárys nebo detail |  <p>km 17,647</p> |
| Poznámky : | | | | km 17.647 | |
| OTZ leží | | | | | |

GEODETICKÉ ÚDAJE O PBPP

Str. 36

| | | | | | |
|-----------------------------------------|-------|------------------------|----|-------------------|--------------------------------------------------------------------------------------|
| Bod | Třída | Bod zřídila org. , rok | Y | 514591.902 | SMO – 5 |
| 676 | 2 | SŽG OLOMOUC,2016 | X | 1166712.868 | Místopisný náčrt |
| Orientační jižník na bod | ° | ' | '' | Nadm. výška (Bpv) | niv. 244.561 |
| | g | c | cc | | |
| Popis, způsob stabilizace a určení bodu | | | | Nárys nebo detail |  |
| hřeb v propustku vpravo trati | | | | |  |
| gnet | | | | | km 17,732 |
| Poznámky : | | | | km 17.732 | |
| Bod | Třída | Bod zřídila org. , rok | Y | 514448.015 | SMO – 5 |
| 737 | 2 | SŽG OLOMOUC,2016 | X | 1166755.604 | Místopisný náčrt |
| Orientační jižník na bod | ° | ' | '' | Nadm. výška (Bpv) | niv. 245.123 |
| | g | c | cc | | |
| Popis, způsob stabilizace a určení bodu | | | | Nárys nebo detail |  |
| kámen M2(HŘEB.ZN.) vpravo trati | | | | |  |
| gnet | | | | | km 17,880 |
| Poznámky : | | | | km 17.880 | |
| OTZ. | | | | | |
| Bod | Třída | Bod zřídila org. , rok | Y | 514383.585 | SMO – 5 |
| 677 | 2 | SŽG OLOMOUC,2016 | X | 1166765.124 | Místopisný náčrt |
| Orientační jižník na bod | ° | ' | '' | Nadm. výška (Bpv) | niv. 245.557 |
| | g | c | cc | | |
| Popis, způsob stabilizace a určení bodu | | | | Nárys nebo detail |  |
| hřeb na propustku vlevo trati | | | | |  |
| gnet | | | | | km 17,951 |
| Poznámky : | | | | km 17.951 | |

GEODETICKÉ ÚDAJE O PBPP

Str.37.....

| | | | | | |
|-----------------------------------------------|-------|------------------------|----|-------------------|------------------|
| Bod | Třída | Bod zřídila org. , rok | Y | 514336.312 | SMO – 5 |
| 738 | 2 | SŽG OLOMOUČ,2016 | X | 1166778.991 | Místopisný náčrt |
| Orientační jižník na bod | ° | ' | '' | Nadm. výška (Bpv) | niv. 245.984 |
| | g | c | cc | | |
| Popis, způsob stabilizace a určení bodu | | | | Nárys nebo detail | <p>km 18,000</p> |
| ZAJ. ZN. vpravo trati | | | | | |
| gnet | | | | | |
| Poznámky : km 18.000 | | | | | |
| Bod | Třída | Bod zřídila org. , rok | Y | 514308.076 | SMO – 5 |
| 678 | 2 | SŽG OLOMOUČ,2016 | X | 1166782.937 | Místopisný náčrt |
| Orientační jižník na bod | ° | ' | '' | Nadm. výška (Bpv) | niv. 245.932 |
| | g | c | cc | | |
| Popis, způsob stabilizace a určení bodu | | | | Nárys nebo detail | <p>km 18,028</p> |
| hřeb na mostě vpravo trati | | | | | |
| gnet | | | | | |
| Poznámky : km 18.028 | | | | | |
| Bod | Třída | Bod zřídila org. , rok | Y | 514085.156 | SMO – 5 |
| 578 | 1 | SŽG OLOMOUČ,2016 | X | 1166800.049 | Místopisný náčrt |
| Orientační jižník na bod | ° | ' | '' | Nadm. výška (Bpv) | niv. 246.610 |
| | g | c | cc | | |
| Popis, způsob stabilizace a určení bodu | | | | Nárys nebo detail | <p>km 18,247</p> |
| GEOHŘEB v základu lampy č.14 mezi kolejemi | | | | | |
| gnet | | | | | |
| Poznámky : km 18.247 | | | | | |

GEODETICKÉ ÚDAJE O PBPP

Str.38.....

| | | | | | |
|--------------------------------------------|-------|------------------------|----|-------------------|------------------|
| Bod | Třída | Bod zřídila org. , rok | Y | 513885.912 | SMO – 5 |
| 579 | 1 | SŽG OLOMOUC,2016 | X | 1166825.776 | Místopisný náčrt |
| Orientační jižník na bod | ° | ' | '' | Nadm. výška (Bpv) | niv. 246.688 |
| Popis, způsob stabilizace a určení bodu | | | | Nárys nebo detail | |
| GEOHŘEB v základu lampy č.22 mezi kolejemi | | | | | |
| gnet | | | | | |
| | | | | | |
| Poznámky : | | | | km 18.452 | |
| Bod | Třída | Bod zřídila org. , rok | Y | 513796.235 | SMO – 5 |
| 679 | 2 | SŽG OLOMOUC,2016 | X | 1166859.981 | Místopisný náčrt |
| Orientační jižník na bod | ° | ' | '' | Nadm. výška (Bpv) | niv. 247.250 |
| Popis, způsob stabilizace a určení bodu | | | | Nárys nebo detail | |
| hřeb na propustku vlevo trati | | | | | |
| gnet | | | | | |
| Poznámky : | | | | km 18.550 | |
| Bod | Třída | Bod zřídila org. , rok | Y | 513682.028 | SMO – 5 |
| 580 | 1 | SŽG OLOMOUC,2016 | X | 1166909.963 | Místopisný náčrt |
| Orientační jižník na bod | ° | ' | '' | Nadm. výška (Bpv) | niv. 248.618 |
| Popis, způsob stabilizace a určení bodu | | | | Nárys nebo detail | |
| GEOHŘEB v rampě vpravo trati | | | | | |
| Určen metodou GPS. | | | | | |
| | | | | | |
| Poznámky : | | | | km 18.674 | |

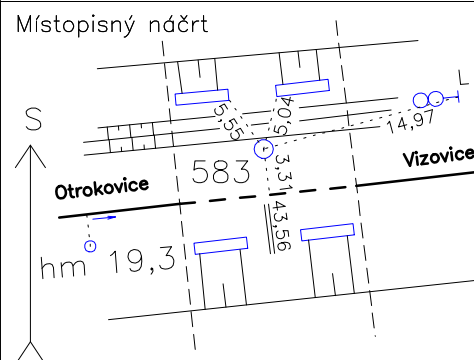
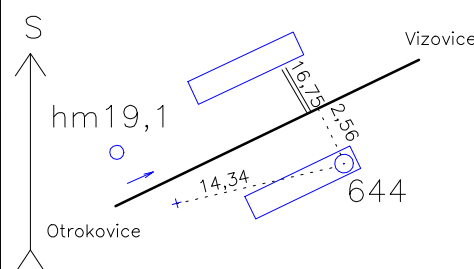
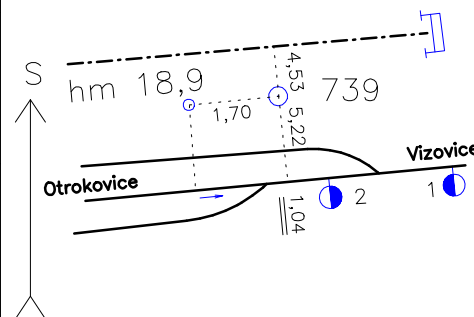
GEODETICKÉ ÚDAJE O PBPP

Str. 39

| | | | | | |
|-----------------------------------------|-------|------------------------|----|-------------------|------------------|
| Bod | Třída | Bod zřídila org. , rok | Y | 513457.132 | SMO – 5 |
| 739 | 2 | SŽG OLOMOUC,2016 | X | 1166974.597 | Místopisný náčrt |
| Orientační jižník na bod | ° | ' | '' | Nadm. výška (Bpv) | niv. 248.013 |
| | g | c | cc | | |
| Popis, způsob stabilizace a určení bodu | | | | Nárys nebo detail | |
| kámen M2(HŘEB.ZN.) mezi kolejemi | | | | | |
| gnet | | | | km 18,901 | |
| Poznámky : km 18.901 | | | | | |

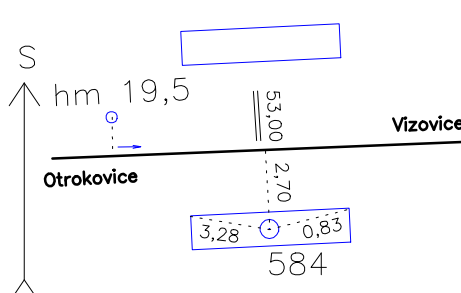
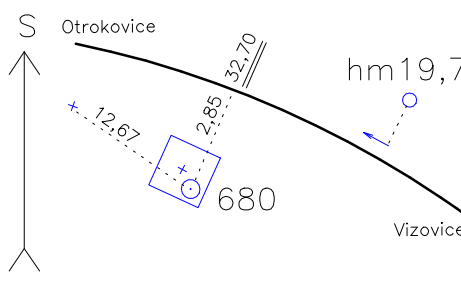
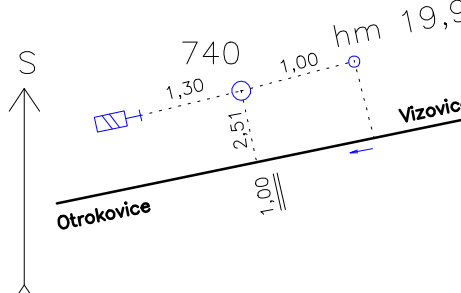
| | | | | | |
|-------------------------------------------|-------|------------------------|----|-------------------|------------------|
| Bod | Třída | Bod zřídila org. , rok | Y | 513259.016 | SMO – 5 |
| 644 | 1 | SŽG OLOMOUC,2016 | X | 1167051.162 | Místopisný náčrt |
| Orientační jižník na bod | ° | ' | '' | Nadm. výška (Bpv) | niv. 249.390 |
| | g | c | cc | | |
| Popis, způsob stabilizace a určení bodu | | | | Nárys nebo detail | |
| GEOHŘEB v parapetu propustku vpravo trati | | | | | |
| gnet | | | | km 19,117 | |
| Poznámky : km 19.117 | | | | | |

| | | | | | |
|-----------------------------------------|-------|------------------------|----|-------------------|------------------|
| Bod | Třída | Bod zřídila org. , rok | Y | 513034.995 | SMO – 5 |
| 583 | 1 | SŽG OLOMOUC,2016 | X | 1167098.966 | Místopisný náčrt |
| Orientační jižník na bod | ° | ' | '' | Nadm. výška (Bpv) | niv. 251.238 |
| | g | c | cc | | |
| Popis, způsob stabilizace a určení bodu | | | | Nárys nebo detail | |
| GEOHŘEB v betonovém žlabu vlevo trati | | | | | |
| gnet | | | | km 19,344 | |
| Poznámky : km 19.344 pod mostem. | | | | | |



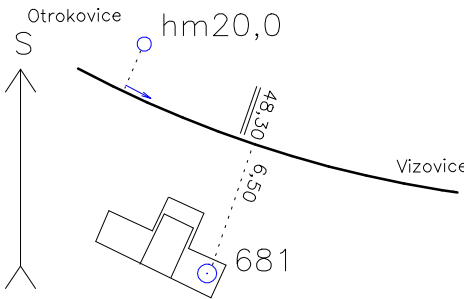
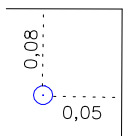
GEODETICKÉ ÚDAJE O PBPP

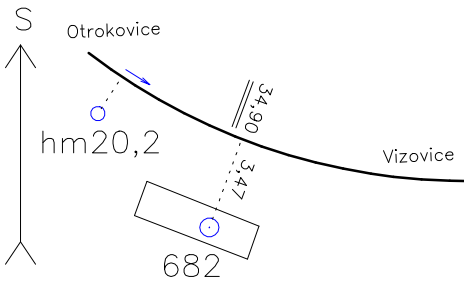
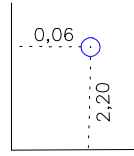
Str. 40

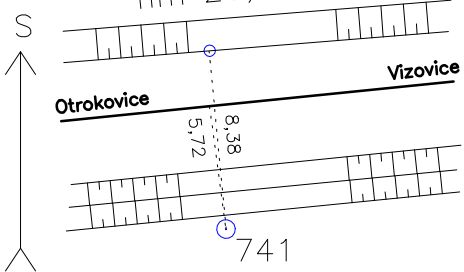
| | | | | | |
|-----------------------------------------|-------|------------------------|----|-------------------|-------------------------------------------------------------------------------------------------------|
| Bod | Třída | Bod zřídila org. , rok | Y | 512848.734 | SMO – 5 |
| 584 | 1 | SŽG OLOMOUC,2016 | X | 1167193.801 | Místopisný náčrt |
| Orientační jižník na bod | ° | ' | '' | Nadm. výška (Bpv) | niv. 252.736 |
| | g | c | cc | | |
| Popis, způsob stabilizace a určení bodu | | | | Nárys nebo detail |  <p>km 19,553</p> |
| GEOHŘEB v parapetu mostu vpravo trati | | | | | |
| gnet | | | | | |
| Poznámky : | | | | km 19.553 | |
| Bod | Třída | Bod zřídila org. , rok | Y | 512749.474 | SMO – 5 |
| 680 | 2 | SŽG OLOMOUC,2016 | X | 1167241.212 | Místopisný náčrt |
| Orientační jižník na bod | ° | ' | '' | Nadm. výška (Bpv) | niv. 253.248 |
| | g | c | cc | | |
| Popis, způsob stabilizace a určení bodu | | | | Nárys nebo detail |  <p>km 19,667</p> |
| hřeb v betonu u ZZ vpravo trati | | | | | |
| gnet | | | | | |
| Poznámky : | | | | km 19.667 | |
| Bod | Třída | Bod zřídila org. , rok | Y | 512544.571 | SMO – 5 |
| 740 | 2 | SŽG OLOMOUC,2016 | X | 1167359.888 | Místopisný náčrt |
| Orientační jižník na bod | ° | ' | '' | Nadm. výška (Bpv) | niv. 255.762 |
| | g | c | cc | | |
| Popis, způsob stabilizace a určení bodu | | | | Nárys nebo detail |  <p>km 19,899</p> |
| kámen M2(HŘEB.ZN.) vlevo trati | | | | | |
| gnet | | | | | |
| Poznámky : | | | | km 19.899 | |
| OTZ. | | | | | |

GEODETICKÉ ÚDAJE O PBPP

Str. 41

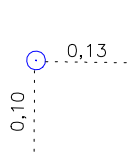
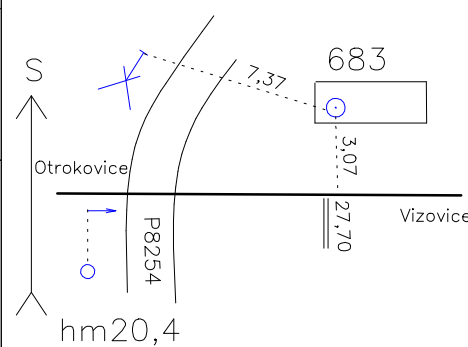
| | | | | | | | |
|-----------------------------------------|-------|------------------------|---|----|-----------------------------------------------------------------------------------|-----------------|------------------------------------------------------------------------------------|
| Bod | Třída | Bod zřídila org. , rok | | | Y | 512419.705 | SMO — 5 |
| 681 | 2 | SŽG OLOMOUC,2016 | | | X | 1167445.745 | Místopisný náčrt |
| Orientační jižník na bod | | o | ' | '' | Nadm. výška (Bpv) | niv. 257.977 |  |
| | | g | c | cc | | | |
| Popis, způsob stabilizace a určení bodu | | | | | Nárys nebo detail | | |
| hřeb na bet.vpusti vpravo trati | | | | |  | | |
| gnet | | | | | km 20,048 | | |
| Poznámky : km 20.048 | | | | | | | |

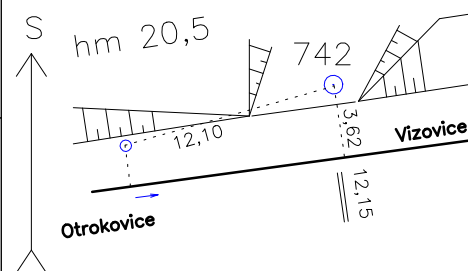
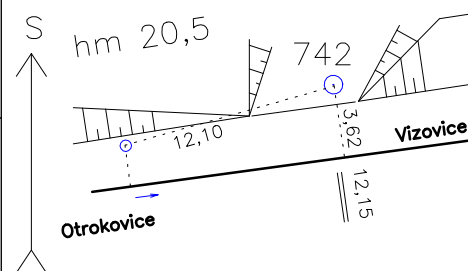
| | | | | | | | |
|-----------------------------------------|-------|------------------------|---|----|-------------------------------------------------------------------------------------|-----------------|--------------------------------------------------------------------------------------|
| Bod | Třída | Bod zřídila org. , rok | | | Y | 512241.591 | SMO — 5 |
| 682 | 2 | SŽG OLOMOUC,2016 | | | X | 1167499.080 | Místopisný náčrt |
| Orientační jižník na bod | | o | ' | '' | Nadm. výška (Bpv) | niv. 257.022 |  |
| | | g | c | cc | | | |
| Popis, způsob stabilizace a určení bodu | | | | | Nárys nebo detail | | |
| Hřeb na propustku vpravo trati | | | | |  | | |
| gnet | | | | | km 20,235 | | |
| Poznámky : km 20.235 | | | | | | | |

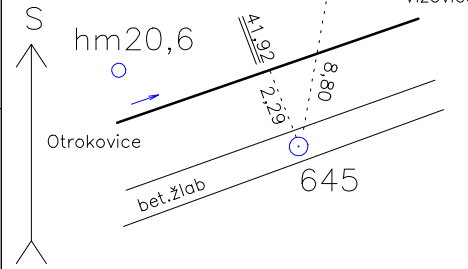
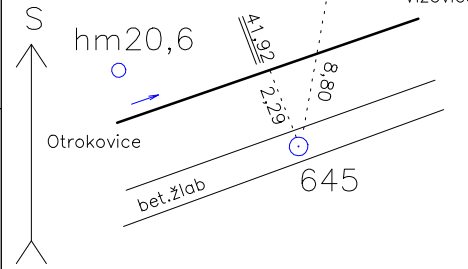
| | | | | | | | |
|-----------------------------------------|-------|------------------------|---|----|-------------------|-----------------|--------------------------------------------------------------------------------------|
| Bod | Třída | Bod zřídila org. , rok | | | Y | 512177.244 | SMO — 5 |
| 741 | 2 | SŽG OLOMOUC,2016 | | | X | 1167507.495 | Místopisný náčrt |
| Orientační jižník na bod | | o | ' | '' | Nadm. výška (Bpv) | niv. 258.046 |  |
| | | g | c | cc | | | |
| Popis, způsob stabilizace a určení bodu | | | | | Nárys nebo detail | | |
| kámen M2(HŘEB.ZN.) vpravo trati | | | | | | | |
| gnet | | | | | km 20,300 | | |
| Poznámky : km 20.300 | | | | | | | |

GEODETICKÉ ÚDAJE O PBPP

Str. 42.....

| | | | | | |
|-----------------------------------------|-------|------------------------|----|-----------------------------------------------------------------------------------|------------------------------------------------------------------------------------|
| Bod | Třída | Bod zřídila org. , rok | Y | 512049.701 | SMO – 5 |
| 683 | 2 | SŽG OLOMOUC,2016 | X | 1167494.541 | Místopisný náčrt |
| Orientační jižník na bod | ° | ' | '' | Nadm. výška (Bpv) | niv. 258.469 |
| | g | c | cc | | |
| Popis, způsob stabilizace a určení bodu | | | | Nárys nebo detail | |
| hřeb na propustku vlevo trati | | | |  |  |
| gnet | | | | | |
| Poznámky : | | | | km 20.428 | |

| | | | | | |
|-----------------------------------------|-------|------------------------|----|-------------------------------------------------------------------------------------|-------------------------------------------------------------------------------------|
| Bod | Třída | Bod zřídila org. , rok | Y | 511964.108 | SMO – 5 |
| 742 | 2 | SŽG OLOMOUC,2016 | X | 1167489.328 | Místopisný náčrt |
| Orientační jižník na bod | ° | ' | '' | Nadm. výška (Bpv) | niv. 259.502 |
| | g | c | cc | | |
| Popis, způsob stabilizace a určení bodu | | | | Nárys nebo detail | |
| kámen M2(HŘEB.ZN.) vlevo trati | | | |  |  |
| gnet | | | | | |
| Poznámky : | | | | km 20.512 | |
| OTZ. | | | | | |

| | | | | | |
|-----------------------------------------|-------|------------------------|----|--------------------------------------------------------------------------------------|--------------------------------------------------------------------------------------|
| Bod | Třída | Bod zřídila org. , rok | Y | 511834.645 | SMO – 5 |
| 645 | 1 | SŽG OLOMOUC,2016 | X | 1167488.273 | Místopisný náčrt |
| Orientační jižník na bod | ° | ' | '' | Nadm. výška (Bpv) | niv. 259.541 |
| | g | c | cc | | |
| Popis, způsob stabilizace a určení bodu | | | | Nárys nebo detail | |
| GEOHŘEB v betonové zídce vpravo trati | | | |  |  |
| gnet | | | | | |
| Poznámky : | | | | km 20.642 | |
| | | | | km 20.642 | |

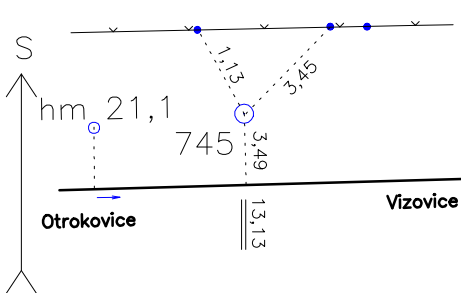
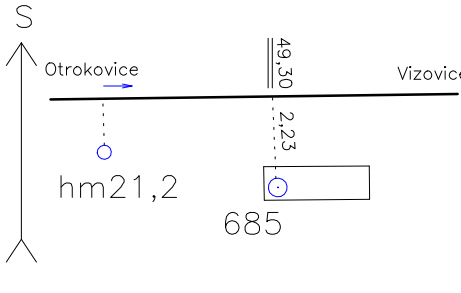
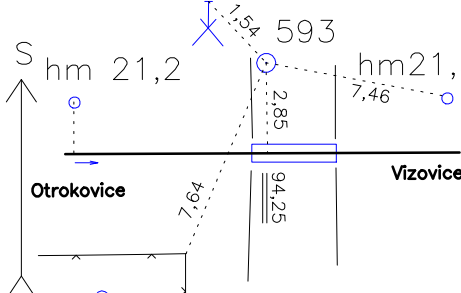
GEODETICKÉ ÚDAJE O PBPP

Str. 43

| | | | | | |
|---------------------------------------------|-------|------------------------|----|-------------------|------------------|
| Bod | Třída | Bod zřídila org. , rok | Y | 511664.161 | SMO – 5 |
| 743 | 2 | SŽG OLOMOUC,2016 | X | 1167449.458 | Místopisný náčrt |
| Orientační jižník na bod | ° | ' | '' | Nadm. výška (Bpv) | niv. 259.049 |
| | g | c | cc | | |
| Popis, způsob stabilizace a určení bodu | | | | Nárys nebo detail | |
| M2(HŘEB.ZN.) +podzem.kam.deska vpravo trati | | | | | |
| gnet | | | | | |
| Poznámky : | | | | km 20.820 | |
| OTZ. | | | | | |
| Bod | Třída | Bod zřídila org. , rok | Y | 511621.454 | SMO – 5 |
| 684 | 2 | SŽG OLOMOUC,2016 | X | 1167422.651 | Místopisný náčrt |
| Orientační jižník na bod | ° | ' | '' | Nadm. výška (Bpv) | niv. 259.104 |
| | g | c | cc | | |
| Popis, způsob stabilizace a určení bodu | | | | Nárys nebo detail | |
| hřeb na ocel.mostě vlevo trati | | | | | |
| gnet | | | | | |
| Poznámky : | | | | km 20.867 | |
| Bod | Třída | Bod zřídila org. , rok | Y | 511548.853 | SMO – 5 |
| 744 | 2 | SŽG OLOMOUC,2016 | X | 1167394.160 | Místopisný náčrt |
| Orientační jižník na bod | ° | ' | '' | Nadm. výška (Bpv) | niv. 259.459 |
| | g | c | cc | | |
| Popis, způsob stabilizace a určení bodu | | | | Nárys nebo detail | |
| ZAJ. ZN. vpravo trati | | | | | |
| gnet | | | | | |
| Poznámky : | | | | km 20.945 | |

GEODETICKÉ ÚDAJE O PBPP

Str. 44

| | | | | | |
|-------------------------------------------------------------|-------|------------------------|----|-------------------|--------------------------------------------------------------------------------------------------------------|
| Bod | Třída | Bod zřídila org. , rok | Y | 511386.511 | SMO – 5 |
| 745 | 2 | SŽG OLOMOUC,2016 | X | 1167354.789 | Místopisný náčrt |
| Orientační jižník na bod | ° | ' | '' | Nadm. výška (Bpv) | niv. 259.289 |
| | g | c | cc | | |
| Popis, způsob stabilizace a určení bodu | | | | Nárys nebo detail |  <p>km 21,113</p> |
| Poznámky : OTZ. | | | | | |
| Bod | Třída | Bod zřídila org. , rok | Y | 511252.582 | SMO – 5 |
| 685 | 2 | SŽG OLOMOUC,2016 | X | 1167352.766 | Místopisný náčrt |
| Orientační jižník na bod | ° | ' | '' | Nadm. výška (Bpv) | niv. 260.656 |
| | g | c | cc | | |
| Popis, způsob stabilizace a určení bodu | | | | Nárys nebo detail |  <p>km 21,249</p> |
| Poznámky : Hřeb na propustku vpravo trati gnet | | | | | |
| Bod | Třída | Bod zřídila org. , rok | Y | 511207.486 | SMO – 5 |
| 593 | 1 | SŽG OLOMOUC,2016 | X | 1167350.893 | Místopisný náčrt |
| Orientační jižník na bod | ° | ' | '' | Nadm. výška (Bpv) | niv. 260.937 |
| | g | c | cc | | |
| Popis, způsob stabilizace a určení bodu | | | | Nárys nebo detail |  <p>km 21,294</p> |
| Poznámky : GEOHŘEB v asfaltové cestě vlevo trati gnet | | | | | |

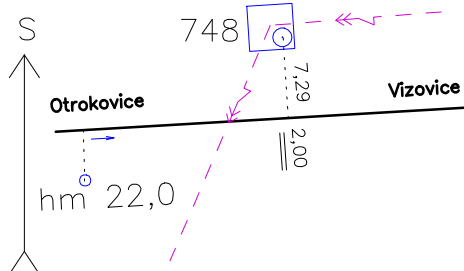
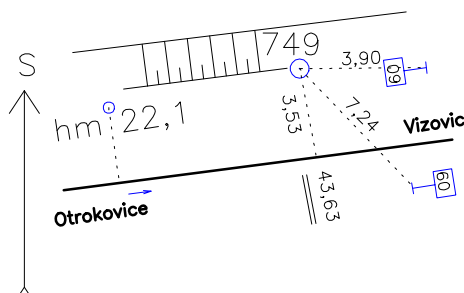
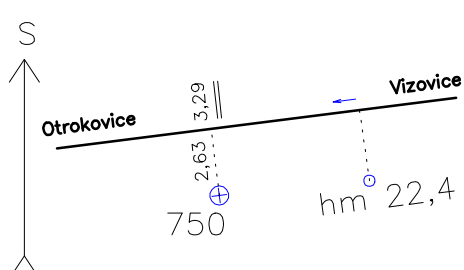
GEODETICKÉ ÚDAJE O PBPP

Str. 45

| | | | | | |
|-----------------------------------------|-------|------------------------|----|-------------------|------------------|
| Bod | Třída | Bod zřídila org. , rok | Y | 511097.910 | SMO – 5 |
| 746 | 2 | SŽG OLOMOUČ,2016 | X | 1167360.463 | Místopisný náčrt |
| Orientační jižník na bod | ° | ' | '' | Nadm. výška (Bpv) | niv. 261.370 |
| | g | c | cc | | |
| Popis, způsob stabilizace a určení bodu | | | | Nárys nebo detail | |
| kámen M2(HŘEB.ZN.) vpravo trati | | | | | km 21,401 |
| gnet | | | | | |
| Poznámky : | | | | km 21.401 | |
| OTZ. | | | | | |
| Bod | Třída | Bod zřídila org. , rok | Y | 511002.592 | SMO – 5 |
| 747 | 2 | SŽG OLOMOUČ,2016 | X | 1167321.133 | Místopisný náčrt |
| Orientační jižník na bod | ° | ' | '' | Nadm. výška (Bpv) | niv. 262.657 |
| | g | c | cc | | |
| Popis, způsob stabilizace a určení bodu | | | | Nárys nebo detail | |
| ZAJ. ZN. vpravo trati | | | | | km 21,536 |
| gnet | | | | | |
| Poznámky : | | | | km 21.536 | |
| Bod | Třída | Bod zřídila org. , rok | Y | 510853.310 | SMO – 5 |
| 596 | 1 | SŽG OLOMOUČ,2016 | X | 1167131.092 | Místopisný náčrt |
| Orientační jižník na bod | ° | ' | '' | Nadm. výška (Bpv) | niv. 263.614 |
| | g | c | cc | | |
| Popis, způsob stabilizace a určení bodu | | | | Nárys nebo detail | |
| GEOHŘEB v obrubníku vlevo trati | | | | | km 21,745 |
| Určen metodou GPS. | | | | | |
| Poznámky : | | | | km 21.745 | |

GEODETICKÉ ÚDAJE O PBPP

Str. 46.....

| | | | | | |
|-----------------------------------------------|-------|------------------------|----|-------------------|-------------------------------------------------------------------------------------------------------|
| Bod | Třída | Bod zřídila org. , rok | Y | 510606.608 | SMO – 5 |
| 748 | 2 | SŽG OLOMOUČ,2016 | X | 1167075.793 | Místopisný náčrt |
| Orientační jižník na bod | ° | ' | '' | Nadm. výška (Bpv) | niv. 264.526 |
| | g | c | cc | | |
| Popis, způsob stabilizace a určení bodu | | | | Nárys nebo detail |  <p>km 22,002</p> |
| GEOHŘEB v základu příhrad.stožáru vlevo trati | | | | | |
| gnet | | | | | |
| Poznámky : | | | | km 22.002 | |
| Bod | Třída | Bod zřídila org. , rok | Y | 510478.973 | SMO – 5 |
| 749 | 2 | SŽG OLOMOUČ,2016 | X | 1167138.437 | Místopisný náčrt |
| Orientační jižník na bod | ° | ' | '' | Nadm. výška (Bpv) | niv. 264.756 |
| | g | c | cc | | |
| Popis, způsob stabilizace a určení bodu | | | | Nárys nebo detail |  <p>km 22,144</p> |
| kámen M2(HŘEB.ZN.) vlevo trati | | | | | |
| gnet | | | | | |
| Poznámky : | | | | km 22.144 | |
| OTZ. | | | | | |
| Bod | Třída | Bod zřídila org. , rok | Y | 510266.641 | SMO – 5 |
| 750 | 2 | SŽG OLOMOUČ,2016 | X | 1167288.527 | Místopisný náčrt |
| Orientační jižník na bod | ° | ' | '' | Nadm. výška (Bpv) | niv. 267.849 |
| | g | c | cc | | |
| Popis, způsob stabilizace a určení bodu | | | | Nárys nebo detail |  <p>km 22,397</p> |
| ZAJ. ZN. vpravo trati | | | | | |
| gnet | | | | | |
| Poznámky : | | | | km 22.397 | |

GEODETICKÉ ÚDAJE O PBPP

Str. 47

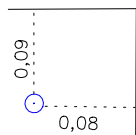
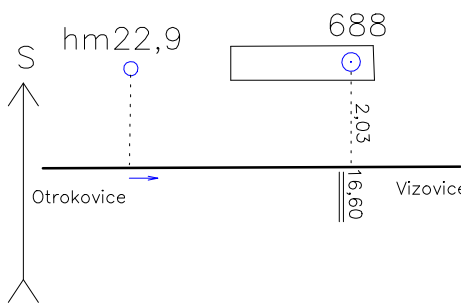
| | | | | | |
|-----------------------------------------|-------|------------------------|-------------------|-----------------|------------------|
| Bod | Třída | Bod zřídila org. , rok | Y | 510060.470 | SMO – 5 |
| 751 | 2 | SŽG OLOMOUC,2016 | X | 1167416.777 | Místopisný náčrt |
| Orientační jižník na bod | | ° ' '' g c cc | Nadm. výška (Bpv) | niv. 269.078 | |
| Popis, způsob stabilizace a určení bodu | | | Nárys nebo detail | | |
| M2(HŘEB.ZN.) vlevo trati | | | | | km 22,644 |
| gnet | | | | | |
| Poznámky : OTZ. | | | | | |

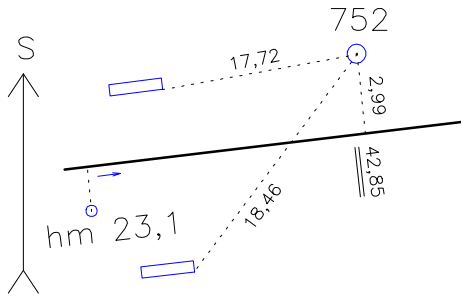
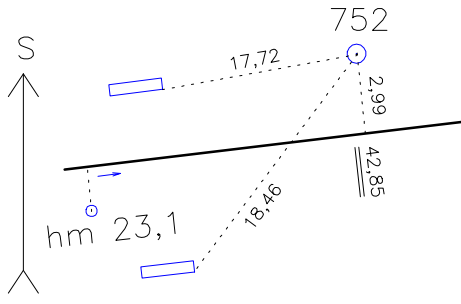
| | | | | | |
|-----------------------------------------|-------|------------------------|-------------------|-----------------|------------------|
| Bod | Třída | Bod zřídila org. , rok | Y | 509975.591 | SMO – 5 |
| 686 | 2 | SŽG OLOMOUC,2016 | X | 1167454.148 | Místopisný náčrt |
| Orientační jižník na bod | | ° ' '' g c cc | Nadm. výška (Bpv) | niv. 270.592 | |
| Popis, způsob stabilizace a určení bodu | | | Nárys nebo detail | | |
| Hřeb na propustku vpravo trati | | | | | km 22,740 |
| gnet | | | | | |
| Poznámky : km 22.740 | | | | | |

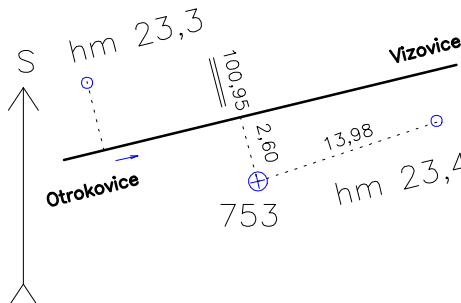
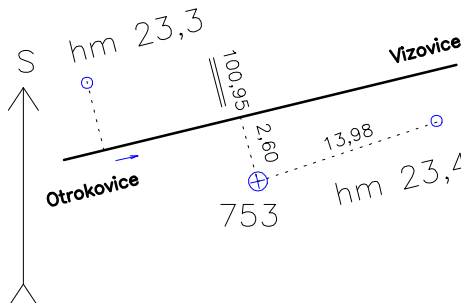
| | | | | | |
|-----------------------------------------|-------|------------------------|-------------------|-----------------|------------------|
| Bod | Třída | Bod zřídila org. , rok | Y | 509854.759 | SMO – 5 |
| 687 | 2 | SŽG OLOMOUC,2016 | X | 1167474.879 | Místopisný náčrt |
| Orientační jižník na bod | | ° ' '' g c cc | Nadm. výška (Bpv) | niv. 272.048 | |
| Popis, způsob stabilizace a určení bodu | | | Nárys nebo detail | | |
| kámen s hřebem vpravo trati | | | | | km 22,855 |
| gnet | | | | | |
| Poznámky : km 22.855 | | | | | |

GEODETICKÉ ÚDAJE O PBPP

Str.48.....

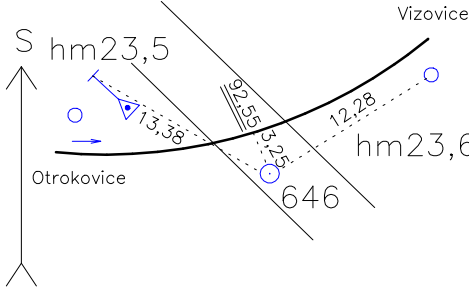
| | | | | | |
|-----------------------------------------|-------|------------------------|----|------------------------------------------------------------------------------------|------------------|
| Bod | Třída | Bod zřídila org. , rok | Y | 509793.060 | SMO – 5 |
| 688 | 2 | SŽG OLOMOUC,2016 | X | 1167477.231 | Místopisný náčrt |
| Orientační jižník na bod | ° | ' | '' | Nadm. výška (Bpv) | niv. |
| | g | c | cc | | 272.354 |
| Popis, způsob stabilizace a určení bodu | | | | Nárys nebo detail | |
| hřeb na propustku vlevo trati | | | |  | |
| gnet | | | |  | |
| | | | | km 22,917 | |
| Poznámky : km 22.917 | | | | | |

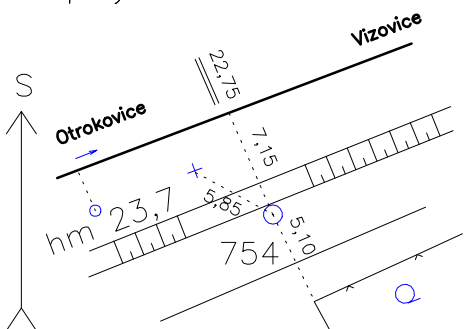
| | | | | | |
|-----------------------------------------|-------|------------------------|----|-------------------------------------------------------------------------------------|------------------|
| Bod | Třída | Bod zřídila org. , rok | Y | 509568.143 | SMO – 5 |
| 752 | 2 | SŽG OLOMOUC,2016 | X | 1167506.955 | Místopisný náčrt |
| Orientační jižník na bod | ° | ' | '' | Nadm. výška (Bpv) | niv. |
| | g | c | cc | | 273.321 |
| Popis, způsob stabilizace a určení bodu | | | | Nárys nebo detail | |
| kámen M2(HŘEB.ZN.) vlevo trati | | | |  | |
| gnet | | | |  | |
| | | | | km 23,143 | |
| Poznámky : km 23.143 | | | | | |
| OTZ. | | | | | |

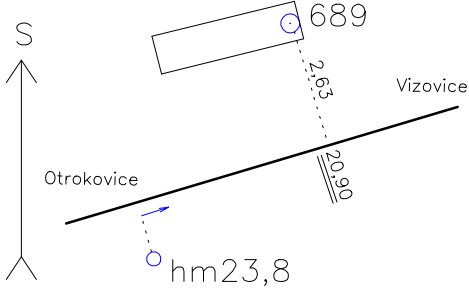
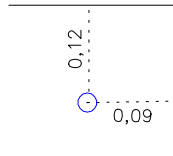
| | | | | | |
|-----------------------------------------|-------|------------------------|----|--------------------------------------------------------------------------------------|------------------|
| Bod | Třída | Bod zřídila org. , rok | Y | 509298.818 | SMO – 5 |
| 753 | 1 | SŽG OLOMOUC,2016 | X | 1167549.349 | Místopisný náčrt |
| Orientační jižník na bod | ° | ' | '' | Nadm. výška (Bpv) | niv. |
| | g | c | cc | | 276.392 |
| Popis, způsob stabilizace a určení bodu | | | | Nárys nebo detail | |
| ZAJ. ZN. vpravo trati | | | |  | |
| gnet | | | |  | |
| | | | | km 23,401 | |
| Poznámky : km 23.401 | | | | | |

GEODETICKÉ ÚDAJE O PBPP

Str.49.....

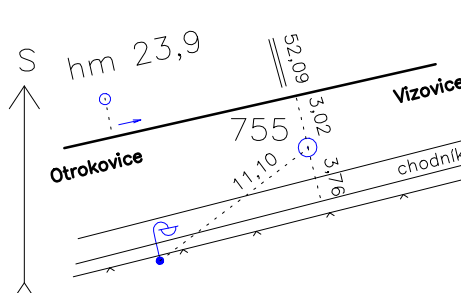
| | | | | | |
|-----------------------------------------|-------|------------------------|-------------------|-------------------|------------------------------------------------------------------------------------|
| Bod | Třída | Bod zřídila org. , rok | Y | 509127.303 | SMO – 5 |
| 646 | 1 | SŽG OLOMOUC,2016 | X | 1167556.659 | Místopisný náčrt |
| Orientační jižník na bod | | ° ' '' | Nadm. výška (Bpv) | niv. 278.207 |  |
| | | g c cc | | | |
| Popis, způsob stabilizace a určení bodu | | | | Nárys nebo detail | |
| GEOHŘEB v asfaltu vpravo trati | | | | | |
| gnet | | | | | km 23,593 |
| Poznámky : km 23.593 | | | | | |

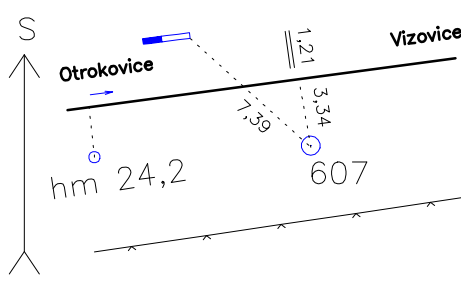
| | | | | | |
|-----------------------------------------|-------|------------------------|-------------------|-------------------|-------------------------------------------------------------------------------------|
| Bod | Třída | Bod zřídila org. , rok | Y | 508985.712 | SMO – 5 |
| 754 | 2 | SŽG OLOMOUC,2016 | X | 1167515.899 | Místopisný náčrt |
| Orientační jižník na bod | | ° ' '' | Nadm. výška (Bpv) | niv. 280.030 |  |
| | | g c cc | | | |
| Popis, způsob stabilizace a určení bodu | | | | Nárys nebo detail | |
| kámen M2(HŘEB.ZN.) vpravo trati | | | | | |
| gnet | | | | | km 23,723 |
| Poznámky : km 23.723 | | | | | |

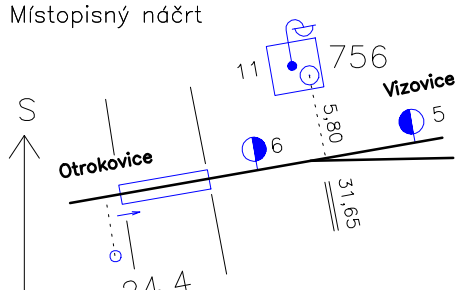
| | | | | | |
|-----------------------------------------|-------|------------------------|-------------------|-------------------------------------------------------------------------------------|--------------------------------------------------------------------------------------|
| Bod | Třída | Bod zřídila org. , rok | Y | 508923.233 | SMO – 5 |
| 689 | 2 | SŽG OLOMOUC,2016 | X | 1167464.489 | Místopisný náčrt |
| Orientační jižník na bod | | ° ' '' | Nadm. výška (Bpv) | niv. 279.214 |  |
| | | g c cc | | | |
| Popis, způsob stabilizace a určení bodu | | | | Nárys nebo detail | |
| hřeb na propustku vlevo trati | | | |  | |
| gnet | | | | | km 23,821 |
| Poznámky : km 23.821 | | | | | |

GEODETICKÉ ÚDAJE O PBPP

Str.50.....

| | | | | | |
|-----------------------------------------|-------|-------------------------------------|-------------------|-------------------|------------------------------------------------------------------------------------|
| Bod | Třída | Bod zřídila org. , rok | Y | 508815.091 | SMO – 5 |
| 755 | 2 | SŽG OLOMOUC,2016 | X | 1167396.213 | Místopisný náčrt |
| Orientační jižník na bod | | <div>° ' ''</div> <div>g c cc</div> | Nadm. výška (Bpv) | niv. 280.580 |  |
| Popis, způsob stabilizace a určení bodu | | | | Nárys nebo detail | km 23,952 |
| kámen M2(HŘEB.ZN.) vpravo trati | | | | | |
| gnet | | | | | |
| Poznámky : km 23.952 | | | | | |

| | | | | | |
|-----------------------------------------|-------|-------------------------------------|-------------------|-------------------|--------------------------------------------------------------------------------------|
| Bod | Třída | Bod zřídila org. , rok | Y | 508621.060 | SMO – 5 |
| 607 | 1 | SŽG OLOMOUC,2016 | X | 1167233.608 | Místopisný náčrt |
| Orientační jižník na bod | | <div>° ' ''</div> <div>g c cc</div> | Nadm. výška (Bpv) | niv. 283.022 |  |
| Popis, způsob stabilizace a určení bodu | | | | Nárys nebo detail | km 24,201 |
| kámen M2(HŘEB.ZN.) vpravo trati | | | | | |
| Určen metodou GPS. | | | | | |
| Poznámky : km 24.201 | | | | | |
| OTZ. | | | | | |

| | | | | | |
|---------------------------------------------|-------|-------------------------------------|-------------------|-------------------|--------------------------------------------------------------------------------------|
| Bod | Třída | Bod zřídila org. , rok | Y | 508472.405 | SMO – 5 |
| 756 | 2 | SŽG OLOMOUC,2016 | X | 1167068.039 | Místopisný náčrt |
| Orientační jižník na bod | | <div>° ' ''</div> <div>g c cc</div> | Nadm. výška (Bpv) | niv. 284.626 |  |
| Popis, způsob stabilizace a určení bodu | | | | Nárys nebo detail | km 24,432 |
| GEOHŘEB v základu lampy č.11 vlevo trati | | | | | |
| gnet | | | | | |
| Poznámky : km 24.432 | | | | | |

GEODETICKÉ ÚDAJE O PBPP

Str. 51.....

| | | | | | |
|-----------------------------------------|-------|------------------------|-------------------|-----------------|------------------|
| Bod | Třída | Bod zřídila org. , rok | Y | 508331.754 | SMO – 5 |
| 690 | 2 | SŽG OLOMOUC,2016 | X | 1166922.818 | Místopisný náčrt |
| Orientační jižník na bod | | ° ' '' g c cc | Nadm. výška (Bpv) | niv. 284.994 | |
| Popis, způsob stabilizace a určení bodu | | | Nárys nebo detail | | |
| hřeb v obrubníku vlevo trati | | | | | |
| gnet | | | | | |
| Poznámky : km 24.625 | | | | | |
| Bod | Třída | Bod zřídila org. , rok | Y | | SMO – 5 |
| | | SŽG OLOMOUC, | X | | Místopisný náčrt |
| Orientační jižník na bod | | ° ' '' g c cc | Nadm. výška (Bpv) | | |
| Popis, způsob stabilizace a určení bodu | | | Nárys nebo detail | | |
| Poznámky : | | | | | |
| Bod | Třída | Bod zřídila org. , rok | Y | | SMO – 5 |
| | | SŽG OLOMOUC, | X | | Místopisný náčrt |
| Orientační jižník na bod | | ° ' '' g c cc | Nadm. výška (Bpv) | | |
| Popis, způsob stabilizace a určení bodu | | | Nárys nebo detail | | |
| Poznámky : | | | | | |